



Comune di
Roverbella

Provincia di Mantova

Comune di ROVERBELLA



Piano di Governo del Territorio

Piano dei Servizi

Adozione: Delibera del Consiglio Comunale n. _____ del _____

Approvazione: Delibera del Consiglio Comunale n. _____ del _____

Pubblicazione: BURL n. _____ del _____

PS1

Inventario dei servizi esistenti



Architetto Fausto Bianchi

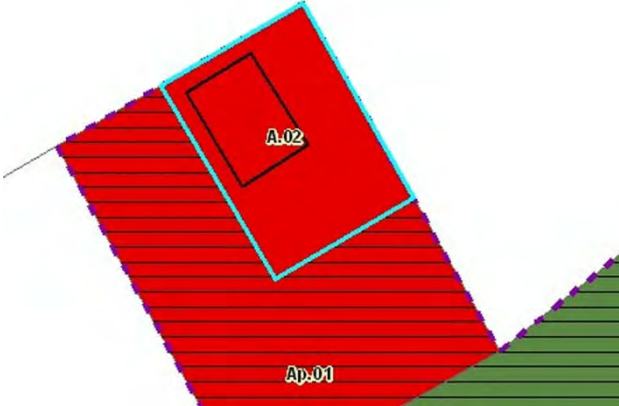

Studio Tecnico Arch. Fausto Bianchi
via Sala 38 - 25048 Edolo (BS)
tel. 0364 73207 - fax. 0364 71156


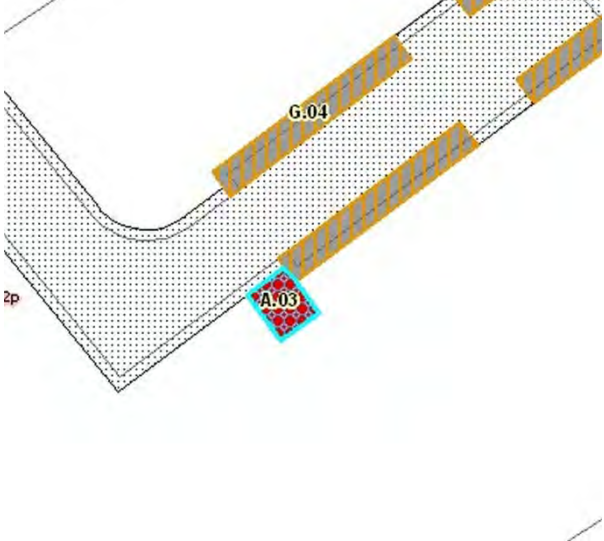
Progettista: arch. Fausto Bianchi
Coordinamento Generale P.G.T.: pian. Fabio Maffezzoni

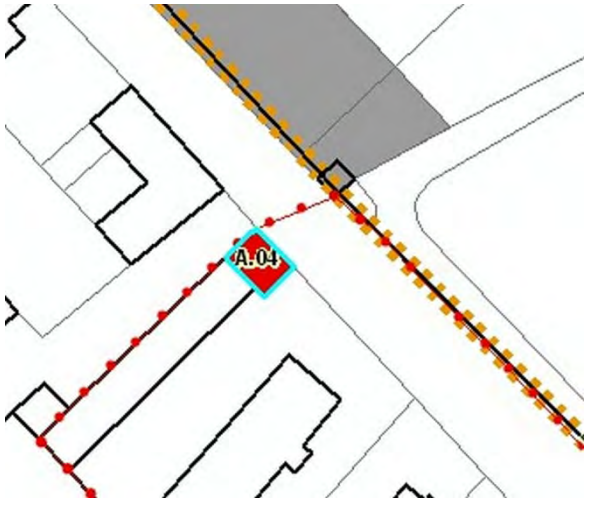

Categoria	Schede
A - Impianti tecnologici di interesse generale	A.01 - A.48
B - Igiene urbana e trattamento raccolta rifiuti ordinari e speciali	B.01
C - Bonifica aree inquinate e rigenerazione ecologica ambientale	-
D - Verde territoriale	-
E - Percorsi ambientali e ciclopedonali	E.01 - E.15
F - Monumenti ed arredo urbano	F.01 - F.04
G - Spazi per la sosta	G.01 - G.95
H - Spazi ed attrezzature per la pratica sportiva	H.01 - H.14
I - Verde di quartiere	I.01 - I.50
J - Strutture civiche e per lo spettacolo	J.01 - J.09
K - Servizi scolastici	K.01 - K.07
L - Servizi sanitari ed assistenziali	L.01 - L.11
M - Strutture per il culto	M.01 - M.15
N - Strutture cimiteriali	N.01 - N.05
DIS - Distributori	DIS.01 - DIS.04


A - Impianti tecnologici di interesse generale

Identificativo:	A.01
Categoria:	Impianti tecnologici di interesse generale
Tipologia servizio:	Cabina ENEL
 	
Identificazione	
Paese:	Roverbella
Frazione/località:	Roverbella
Indirizzo:	via XI Febbraio
Dati	
Superficie lotto:	51 mq.
Localizzazione	
Compatibilità con le funzioni al contorno:	Buona
Integrazione col contesto:	Buona
Bacino d'utenza:	Comunale
Gestione	
Proprietà:	Comunale
Gestore/Attuatore:	Pubblico e/o privato convenzionato
Accessibilità	
N posti auto:	Non presenti
Barriere architettoniche esterne alla struttura:	Non presenti
Fruibilità	
Barriere architettoniche interne:	Non presenti
Stato di conservazione immobile:	Buone
Condizioni di agibilità:	Buone
Criticità	
Criticità/Proposte:	

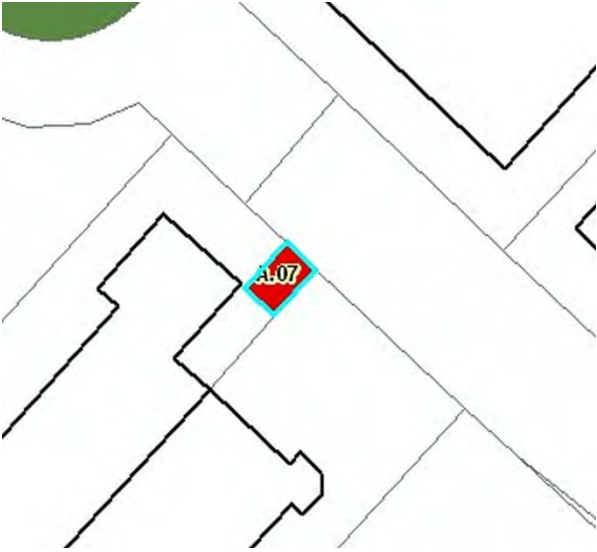

Identificativo:	A.02
Categoria:	Impianti tecnologici di interesse generale
Tipologia servizio:	Depuratore
 	
Identificazione	
Paese:	Roverbella
Frazione/località:	Roverbella
Indirizzo:	via XI Febbraio
Dati	
Superficie lotto:	1.292 mq.
Localizzazione	
Compatibilità con le funzioni al contorno:	Buona
Integrazione col contesto:	Buona
Bacino d'utenza:	Comunale
Gestione	
Proprietà:	Comunale
Gestore/Attuatore:	Pubblico e/o privato convenzionato (Gruppo TEA)
Accessibilità	
N posti auto:	Non presenti
Barriere architettoniche esterne alla struttura:	Non presenti
Fruibilità	
Barriere architettoniche interne:	Non presenti
Stato di conservazione immobile:	Buone
Condizioni di agibilità:	Buone
Criticità	
Criticità/Proposte:	

Identificativo:	A.03	
Categoria:	Impianti tecnologici di interesse generale	
Tipologia servizio:	In costruzione	
 		
Identificazione		
Paese:	Roverbella	
Frazione/località:	Roverbella	
Indirizzo:	via XI Febbraio	
Dati		
Superficie lotto:	53 mq.	
Localizzazione		
Compatibilità con le funzioni al contorno:	Buona	
Integrazione col contesto:	Buona	
Bacino d'utenza:	Comunale	
Gestione		
Proprietà:	Comunale	
Gestore/Attuatore:	Pubblico e/o privato convenzionato	
Accessibilità		
N posti auto:	Non presenti	
Barriere architettoniche esterne alla struttura:	Non presenti	
Fruibilità		
Barriere architettoniche interne:	Non presenti	
Stato di conservazione immobile:	In costruzione	
Condizioni di agibilità:	In costruzione	
Criticità		
Criticità/Proposte:		


Identificativo:	A.04	
Categoria:	Impianti tecnologici di interesse generale	
Tipologia servizio:	Cabina ENEL	
 		
Identificazione		
Paese:	Roverbella	
Frazione/località:	Roverbella	
Indirizzo:	via Mazzini	
Dati		
Superficie lotto:	33 mq.	
Localizzazione		
Compatibilità con le funzioni al contorno:	Buona	
Integrazione col contesto:	Buona	
Bacino d'utenza:	Comunale	
Gestione		
Proprietà:	Comunale	
Gestore/Attuatore:	Pubblico e/o privato convenzionato	
Accessibilità		
N posti auto:	Non presenti	
Barriere architettoniche esterne alla struttura:	Non presenti	
Fruibilità		
Barriere architettoniche interne:	Non presenti	
Stato di conservazione immobile:	Buone	
Condizioni di agibilità:	Buone	
Criticità		
Criticità/Proposte:		

Identificativo:	A.05	
Categoria:	Impianti tecnologici di interesse generale	
Tipologia servizio:	Cabina ENEL	
 		
Identificazione		
Paese:	Roverbella	
Frazione/località:	Roverbella	
Indirizzo:	via Mazzini	
Dati		
Superficie lotto:	46 mq.	
Localizzazione		
Compatibilità con le funzioni al contorno:	Buona	
Integrazione col contesto:	Buona	
Bacino d'utenza:	Comunale	
Gestione		
Proprietà:	Comunale	
Gestore/Attuatore:	Pubblico e/o privato convenzionato	
Accessibilità		
N posti auto:	Non presenti	
Barriere architettoniche esterne alla struttura:	Non presenti	
Fruibilità		
Barriere architettoniche interne:	Non presenti	
Stato di conservazione immobile:	Buone	
Condizioni di agibilità:	Buone	
Criticità		
Criticità/Proposte:		

Identificativo:		A.06
Categoria:		Impianti tecnologici di interesse generale
Tipologia servizio:		Cabina ENEL; Ripetitore
		
Identificazione		
Paese:		Roverbella
Frazione/località:		Roverbella
Indirizzo:		via Barchetto
Dati		
Superficie lotto:		434 mq.
Localizzazione		
Compatibilità con le funzioni al contorno:		Buona
Integrazione col contesto:		Buona
Bacino d'utenza:		Comunale
Gestione		
Proprietà:		Comunale
Gestore/Attuatore:		Pubblico e/o privato convenzionato
Accessibilità		
N posti auto:		Non presenti
Barriere architettoniche esterne alla struttura:		Non presenti
Fruibilità		
Barriere architettoniche interne:		Non presenti
Stato di conservazione immobile:		Buone
Condizioni di agibilità:		Buone
Criticità		
Criticità/Proposte:		

Identificativo:		A.07
Categoria:		Impianti tecnologici di interesse generale
Tipologia servizio:		Cabina ENEL
		
Identificazione		
Paese:		Roverbella
Frazione/località:		Roverbella
Indirizzo:		via Dell' Artigianato
Dati		
Superficie lotto:		37 mq.
Localizzazione		
Compatibilità con le funzioni al contorno:		Buona
Integrazione col contesto:		Buona
Bacino d'utenza:		Comunale
Gestione		
Proprietà:		Comunale
Gestore/Attuatore:		Pubblico e/o privato convenzionato
Accessibilità		
N posti auto:		Non presenti
Barriere architettoniche esterne alla struttura:		Non presenti
Fruibilità		
Barriere architettoniche interne:		Non presenti
Stato di conservazione immobile:		Buone
Condizioni di agibilità:		Buone
Criticità		
Criticità/Proposte:		



Identificativo:	A.08	
Categoria:	Impianti tecnologici di interesse generale	
Tipologia servizio:	Cabina	
 		
Identificazione		
Paese:	Roverbella	
Frazione/località:	Roverbella	
Indirizzo:	via Circonvallazione	
Dati		
Superficie lotto:	41 mq.	
Localizzazione		
Compatibilità con le funzioni al contorno:	Buona	
Integrazione col contesto:	Buona	
Bacino d'utenza:	Comunale	
Gestione		
Proprietà:	Comunale	
Gestore/Attuatore:	Pubblico e/o privato convenzionato	
Accessibilità		
N posti auto:	Non presenti	
Barriere architettoniche esterne alla struttura:	Non presenti	
Fruibilità		
Barriere architettoniche interne:	Non presenti	
Stato di conservazione immobile:	Buone	
Condizioni di agibilità:	Buone	
Criticità		
Criticità/Proposte:		



Identificativo:	A.09	
Categoria:	Impianti tecnologici di interesse generale	
Tipologia servizio:	In costruzione	
		
Identificazione		
Paese:	Roverbella	
Frazione/località:	Roverbella	
Indirizzo:	via Circonvallazione	
Dati		
Superficie lotto:	22 mq.	
Localizzazione		
Compatibilità con le funzioni al contorno:	Buona	
Integrazione col contesto:	Buona	
Bacino d'utenza:	Comunale	
Gestione		
Proprietà:	Comunale	
Gestore/Attuatore:	Pubblico e/o privato convenzionato	
Accessibilità		
N posti auto:	Non presenti	
Barriere architettoniche esterne alla struttura:	Non presenti	
Fruibilità		
Barriere architettoniche interne:	Non presenti	
Stato di conservazione immobile:	In costruzione	
Condizioni di agibilità:	In costruzione	
Criticità		
Criticità/Proposte:		

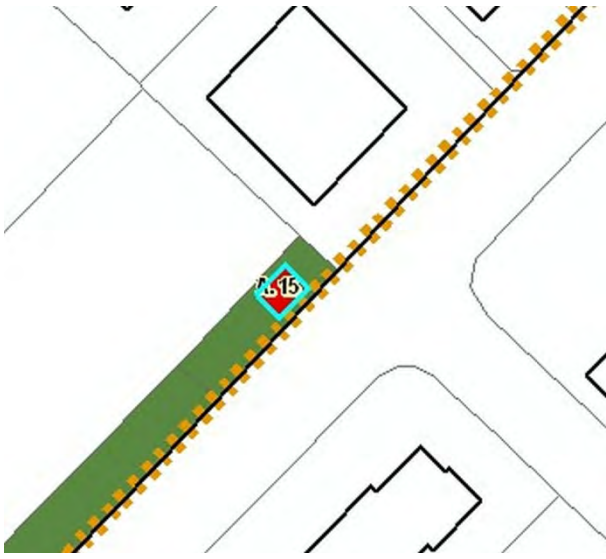

Identificativo:	A.10
Categoria:	Impianti tecnologici di interesse generale
Tipologia servizio:	Magazzino
 	
Identificazione	
Paese:	Roverbella
Frazione/località:	Roverbella
Indirizzo:	via Solferino
Dati	
Superficie lotto:	1.652 mq.
Localizzazione	
Compatibilità con le funzioni al contorno:	Buona
Integrazione col contesto:	Buona
Bacino d'utenza:	Comunale
Gestione	
Proprietà:	Comunale
Gestore/Attuatore:	Pubblico e/o privato convenzionato
Accessibilità	
N posti auto:	Non presenti
Barriere architettoniche esterne alla struttura:	Non presenti
Fruibilità	
Barriere architettoniche interne:	Non presenti
Stato di conservazione immobile:	Sufficienti
Condizioni di agibilità:	Sufficienti
Criticità	
Criticità/Proposte:	



Identificativo:	A.11
Categoria:	Impianti tecnologici di interesse generale
Tipologia servizio:	Cabina ENEL
 	
Identificazione	
Paese:	Roverbella
Frazione/località:	Roverbella
Indirizzo:	via Pacchioni
Dati	
Superficie lotto:	226 mq.
Localizzazione	
Compatibilità con le funzioni al contorno:	Buona
Integrazione col contesto:	Buona
Bacino d'utenza:	Comunale
Gestione	
Proprietà:	Comunale
Gestore/Attuatore:	Pubblico e/o privato convenzionato
Accessibilità	
N posti auto:	Non presenti
Barriere architettoniche esterne alla struttura:	Non presenti
Fruibilità	
Barriere architettoniche interne:	Non presenti
Stato di conservazione immobile:	Buone
Condizioni di agibilità:	Buone
Criticità	
Criticità/Proposte:	

Identificativo:	A.12	
Categoria:	Impianti tecnologici di interesse generale	
Tipologia servizio:	Cabina ENEL	
 		
Identificazione		
Paese:	Roverbella	
Frazione/località:	Roverbella	
Indirizzo:	via Marco Polo	
Dati		
Superficie lotto:	49 mq.	
Localizzazione		
Compatibilità con le funzioni al contorno:	Buona	
Integrazione col contesto:	Buona	
Bacino d'utenza:	Comunale	
Gestione		
Proprietà:	Comunale	
Gestore/Attuatore:	Pubblico e/o privato convenzionato	
Accessibilità		
N posti auto:	Non presenti	
Barriere architettoniche esterne alla struttura:	Non presenti	
Fruibilità		
Barriere architettoniche interne:	Non presenti	
Stato di conservazione immobile:	Buone	
Condizioni di agibilità:	Buone	
Criticità		
Criticità/Proposte:		

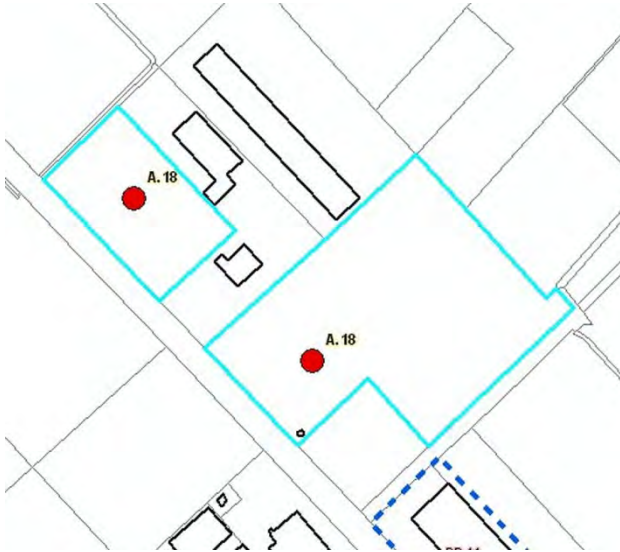

Identificativo:		A.13
Categoria:		Impianti tecnologici di interesse generale
Tipologia servizio:		Acquedotto
 		
Identificazione		
Paese:		Roverbella
Frazione/località:		Roverbella
Indirizzo:		via Marco Polo
Dati		
Superficie lotto:		918 mq.
Localizzazione		
Compatibilità con le funzioni al contorno:		Buona
Integrazione col contesto:		Buona
Bacino d'utenza:		Comunale
Gestione		
Proprietà:		Comunale
Gestore/Attuatore:		Pubblico e/o privato convenzionato
Accessibilità		
N posti auto:		Non presenti
Barriere architettoniche esterne alla struttura:		Non presenti
Fruibilità		
Barriere architettoniche interne:		Non presenti
Stato di conservazione immobile:		Buone
Condizioni di agibilità:		Buone
Criticità		
Criticità/Proposte:		

Identificativo:	A.14
Categoria:	Impianti tecnologici di interesse generale
Tipologia servizio:	Cabina elettrica
 	
Identificazione	
Paese:	Roverbella
Frazione/località:	Roverbella
Indirizzo:	via Nicolajeska
Dati	
Superficie lotto:	198 mq.
Localizzazione	
Compatibilità con le funzioni al contorno:	Buona
Integrazione col contesto:	Buona
Bacino d'utenza:	Comunale
Gestione	
Proprietà:	Comunale
Gestore/Attuatore:	Pubblico e/o privato convenzionato
Accessibilità	
N posti auto:	Non presenti
Barriere architettoniche esterne alla struttura:	Non presenti
Fruibilità	
Barriere architettoniche interne:	Non presenti
Stato di conservazione immobile:	Buone
Condizioni di agibilità:	Buone
Criticità	
Criticità/Proposte:	

Identificativo:	A.15	
Categoria:	Impianti tecnologici di interesse generale	
Tipologia servizio:	Cabina ENEL	
 		
Identificazione		
Paese:	Roverbella	
Frazione/località	Roverbella	
Indirizzo:	via Vasco De Gama	
Dati		
Superficie lotto:	20 mq.	
Localizzazione		
Compatibilità con le funzioni al contorno:	Buona	
Integrazione col contesto:	Buona	
Bacino d'utenza:	Comunale	
Gestione		
Proprietà:	Comunale	
Gestore/Attuatore:	Pubblico e/o privato convenzionato	
Accessibilità		
N posti auto:	Non presenti	
Barriere architettoniche esterne alla struttura:	Non presenti	
Fruibilità		
Barriere architettoniche interne:	Non presenti	
Stato di conservazione immobile:	Buone	
Condizioni di agibilità:	Buone	
Criticità		
Criticità/Proposte:		


Identificativo:	A.16
Categoria:	Impianti tecnologici di interesse generale
Tipologia servizio:	Cabina elettrica (in disuso)
 	
Identificazione	
Paese:	Roverbella
Frazione/località:	Roverbella
Indirizzo:	via Goito
Dati	
Superficie lotto:	121 mq.
Localizzazione	
Compatibilità con le funzioni al contorno:	Buona
Integrazione col contesto:	Buona
Bacino d'utenza:	Comunale
Gestione	
Proprietà:	Comunale
Gestore/Attuatore:	Pubblico e/o privato convenzionato
Accessibilità	
N posti auto:	Non presenti
Barriere architettoniche esterne alla struttura:	Non presenti
Fruibilità	
Barriere architettoniche interne:	Non presenti
Stato di conservazione immobile:	Pessime
Condizioni di agibilità:	Pessime
Criticità	
Criticità/Proposte:	

Identificativo:		A.17
Categoria:		Impianti tecnologici di interesse generale
Tipologia servizio:		Cabina ENEL
		
Identificazione		
Paese:		Roverbella
Frazione/località:		Roverbella
Indirizzo:		via Goito
Dati		
Superficie lotto:		50 mq.
Localizzazione		
Compatibilità con le funzioni al contorno:		Buona
Integrazione col contesto:		Buona
Bacino d'utenza:		Comunale
Gestione		
Proprietà:		Comunale
Gestore/Attuatore:		Pubblico e/o privato convenzionato
Accessibilità		
N posti auto:		Non presenti
Barriere architettoniche esterne alla struttura:		Non presenti
Fruibilità		
Barriere architettoniche interne:		Non presenti
Stato di conservazione immobile:		Buone
Condizioni di agibilità:		Buone
Criticità		
Criticità/Proposte:		

Identificativo:	A.18	
Categoria:	Impianti tecnologici di interesse generale	
Tipologia servizio:	Impianto fotovoltaico	
 		
Identificazione		
Paese:	Roverbella	
Frazione/località:	Roverbella	
Indirizzo:	SS 249	
Dati		
Superficie lotto:	13.327 mq.	
Localizzazione		
Compatibilità con le funzioni al contorno:	Buona	
Integrazione col contesto:	Buona	
Bacino d'utenza:	Comunale	
Gestione		
Proprietà:	Privata	
Gestore/Attuatore:	Privato	
Accessibilità		
N posti auto:	Non presenti	
Barriere architettoniche esterne alla struttura:	Non presenti	
Fruibilità		
Barriere architettoniche interne:	Non presenti	
Stato di conservazione immobile:	Buone	
Condizioni di agibilità:	Buone	
Criticità		
Criticità/Proposte:		

Identificativo:	A.19
Categoria:	Impianti tecnologici di interesse generale
Tipologia servizio:	Cabina elettrica
 	
Identificazione	
Paese:	Roverbella
Frazione/località	Roverbella
Indirizzo:	via Indipendenza
Dati	
Superficie lotto:	54 mq.
Localizzazione	
Compatibilità con le funzioni al contorno:	Buona
Integrazione col contesto:	Buona
Bacino d'utenza:	Comunale
Gestione	
Proprietà:	Comunale
Gestore/Attuatore:	Pubblico e/o privato convenzionato
Accessibilità	
N posti auto:	Non presenti
Barriere architettoniche esterne alla struttura:	Non presenti
Fruibilità	
Barriere architettoniche interne:	Non presenti
Stato di conservazione immobile:	Buone
Condizioni di agibilità:	Buone
Criticità	
Criticità/Proposte:	


Identificativo:	A.20	
Categoria:	Impianti tecnologici di interesse generale	
Tipologia servizio:	Cabina elettrica	
 		
Identificazione		
Paese:	Roverbella	
Frazione/località:	Roverbella	
Indirizzo:	via Roma	
Dati		
Superficie lotto:	25 mq.	
Localizzazione		
Compatibilità con le funzioni al contorno:	Buona	
Integrazione col contesto:	Buona	
Bacino d'utenza:	Comunale	
Gestione		
Proprietà:	Comunale	
Gestore/Attuatore:	Pubblico e/o privato convenzionato	
Accessibilità		
N posti auto:	Non presenti	
Barriere architettoniche esterne alla struttura:	Non presenti	
Fruibilità		
Barriere architettoniche interne:	Non presenti	
Stato di conservazione immobile:	Buone	
Condizioni di agibilità:	Buone	
Criticità		
Criticità/Proposte:		

Identificativo:	A.21	
Categoria:	Impianti tecnologici di interesse generale	
Tipologia servizio:	Cabina ENEL	
 		
Identificazione		
Paese:	Roverbella	
Frazione/località:	Roverbella	
Indirizzo:	via Trento Trieste	
Dati		
Superficie lotto:	12 mq.	
Localizzazione		
Compatibilità con le funzioni al contorno:	Buona	
Integrazione col contesto:	Buona	
Bacino d'utenza:	Comunale	
Gestione		
Proprietà:	Comunale	
Gestore/Attuatore:	Pubblico e/o privato convenzionato	
Accessibilità		
N posti auto:	Non presenti	
Barriere architettoniche esterne alla struttura:	Non presenti	
Fruibilità		
Barriere architettoniche interne:	Non presenti	
Stato di conservazione immobile:	Buone	
Condizioni di agibilità:	Buone	
Criticità		
Criticità/Proposte:		



Identificativo:		A.22
Categoria:		Impianti tecnologici di interesse generale
Tipologia servizio:		Cabina ENEL
		
Identificazione		
Paese:		Roverbella
Frazione/località:		Roverbella
Indirizzo:		via Mutilati Caduti del Lavoro
Dati		
Superficie lotto:		78 mq.
Localizzazione		
Compatibilità con le funzioni al contorno:		Buona
Integrazione col contesto:		Buona
Bacino d'utenza:		Comunale
Gestione		
Proprietà:		Comunale
Gestore/Attuatore:		Pubblico e/o privato convenzionato
Accessibilità		
N posti auto:		Non presenti
Barriere architettoniche esterne alla struttura:		Non presenti
Fruibilità		
Barriere architettoniche interne:		Non presenti
Stato di conservazione immobile:		Buone
Condizioni di agibilità:		Buone
Criticità		
Criticità/Proposte:		

Identificativo:	A.23
Categoria:	Impianti tecnologici di interesse generale
Tipologia servizio:	Cabina ENEL
 	
Identificazione	
Paese:	Roverbella
Frazione/località:	Belvedere – Malavicina
Indirizzo:	via Don Gnocchi
Dati	
Superficie lotto:	171 mq.
Localizzazione	
Compatibilità con le funzioni al contorno:	Buona
Integrazione col contesto:	Buona
Bacino d'utenza:	Comunale
Gestione	
Proprietà:	Comunale
Gestore/Attuatore:	Pubblico e/o privato convenzionato
Accessibilità	
N posti auto:	Non presenti
Barriere architettoniche esterne alla struttura:	Non presenti
Fruibilità	
Barriere architettoniche interne:	Non presenti
Stato di conservazione immobile:	Buone
Condizioni di agibilità:	Buone
Criticità	
Criticità/Proposte:	

Identificativo:	A.24
Categoria:	Impianti tecnologici di interesse generale
Tipologia servizio:	Depuratore
 	
Identificazione	
Paese:	Roverbella
Frazione/località:	Belvedere - Malavicina
Indirizzo:	via Della Croce
Dati	
Superficie lotto:	1.284 mq.
Localizzazione	
Compatibilità con le funzioni al contorno:	Buona
Integrazione col contesto:	Buona
Bacino d'utenza:	Comunale
Gestione	
Proprietà:	Comunale
Gestore/Attuatore:	Pubblico e/o privato convenzionato (Gruppo TEA)
Accessibilità	
N posti auto:	Non presenti
Barriere architettoniche esterne alla struttura:	Non presenti
Fruibilità	
Barriere architettoniche interne:	Non presenti
Stato di conservazione immobile:	Sufficienti
Condizioni di agibilità:	Sufficienti
Criticità	
Criticità/Proposte:	

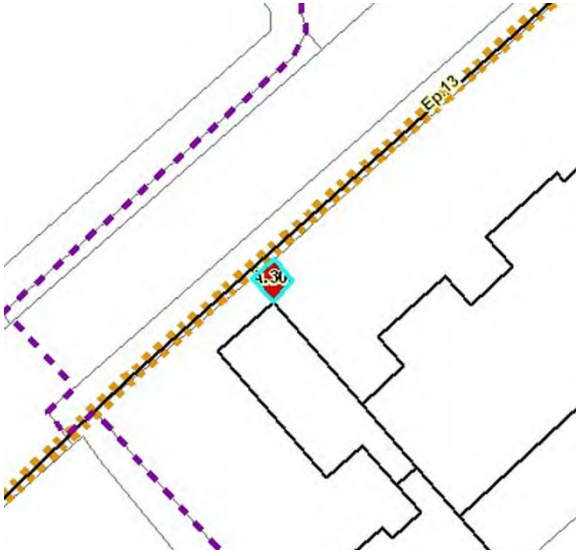

Identificativo:	A.25
Categoria:	Impianti tecnologici di interesse generale
Tipologia servizio:	Cabina ENEL
 	
Identificazione	
Paese:	Roverbella
Frazione/località:	Belvedere - Malavicina
Indirizzo:	via Cimitero
Dati	
Superficie lotto:	26 mq.
Localizzazione	
Compatibilità con le funzioni al contorno:	Buona
Integrazione col contesto:	Buona
Bacino d'utenza:	Comunale
Gestione	
Proprietà:	Comunale
Gestore/Attuatore:	Pubblico e/o privato convenzionato
Accessibilità	
N posti auto:	Non presenti
Barriere architettoniche esterne alla struttura:	Non presenti
Fruibilità	
Barriere architettoniche interne:	Non presenti
Stato di conservazione immobile:	Buone
Condizioni di agibilità:	Buone
Criticità	
Criticità/Proposte:	

Identificativo:	A.26	
Categoria:	Impianti tecnologici di interesse generale	
Tipologia servizio:	Pesa pubblica	
 		
Identificazione		
Paese:	Roverbella	
Frazione/località:	Belvedere - Malavicina	
Indirizzo:	via Piave	
Dati		
Superficie lotto:	109 mq.	
Localizzazione		
Compatibilità con le funzioni al contorno:	Buona	
Integrazione col contesto:	Buona	
Bacino d'utenza:	Comunale	
Gestione		
Proprietà:	Privato	
Gestore/Attuatore:	Privato	
Accessibilità		
N posti auto:	Non presenti	
Barriere architettoniche esterne alla struttura:	Non presenti	
Fruibilità		
Barriere architettoniche interne:	Non presenti	
Stato di conservazione immobile:	Sufficienti	
Condizioni di agibilità:	Sufficienti	
Criticità		
Criticità/Proposte:		



Identificativo:		A.27
Categoria:		Impianti tecnologici di interesse generale
Tipologia servizio:		Cabina elettrica
 		
Identificazione		
Paese:		Roverbella
Frazione/località		Belvedere - Malavicina
Indirizzo:		via Piave
Dati		
Superficie lotto:		26 mq.
Localizzazione		
Compatibilità con le funzioni al contorno:		Buona
Integrazione col contesto:		Buona
Bacino d'utenza:		Comunale
Gestione		
Proprietà:		Comunale
Gestore/Attuatore:		Pubblico e/o privato convenzionato
Accessibilità		
N posti auto:		Non presenti
Barriere architettoniche esterne alla struttura:		Non presenti
Fruibilità		
Barriere architettoniche interne:		Non presenti
Stato di conservazione immobile:		Sufficienti
Condizioni di agibilità:		Sufficienti
Criticità		
Criticità/Proposte:		

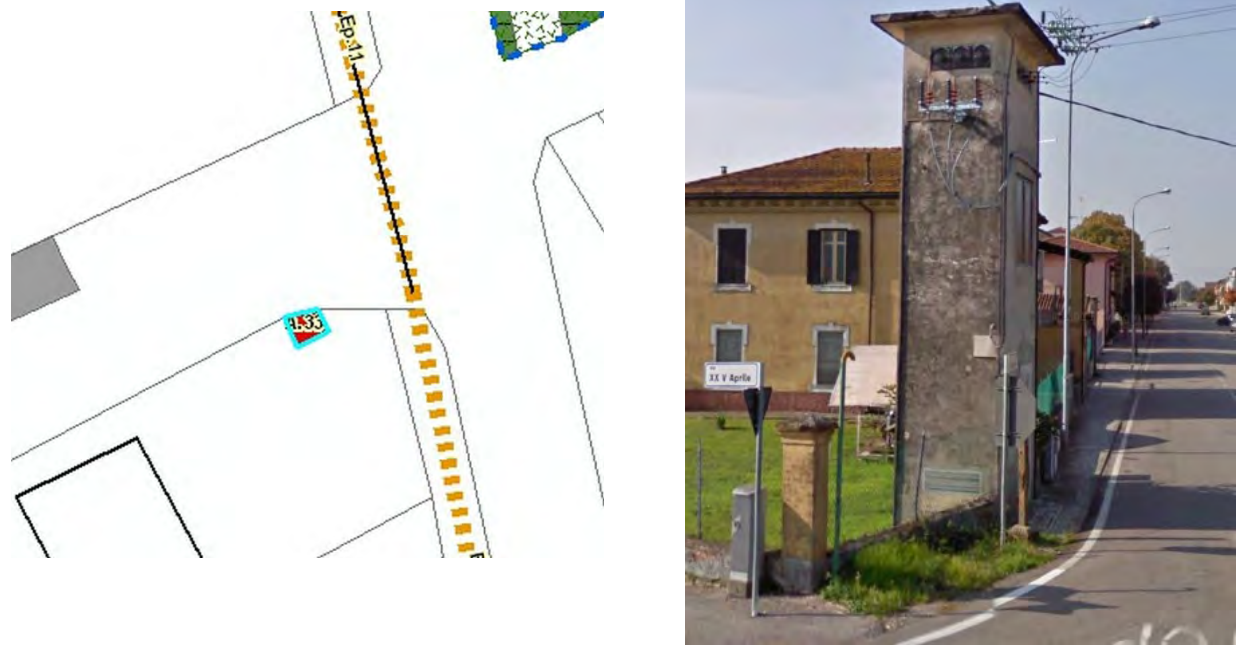
Identificativo:		A.28
Categoria:		Impianti tecnologici di interesse generale
Tipologia servizio:		Magazzino acquedotto
 		
Identificazione		
Paese:		Roverbella
Frazione/località:		Belvedere - Malavicina
Indirizzo:		via Tagliamento
Dati		
Superficie lotto:		1.505 mq.
Localizzazione		
Compatibilità con le funzioni al contorno:		Buona
Integrazione col contesto:		Buona
Bacino d'utenza:		Comunale
Gestione		
Proprietà:		Comunale
Gestore/Attuatore:		Pubblico e/o privato convenzionato
Accessibilità		
N posti auto:		Non presenti
Barriere architettoniche esterne alla struttura:		Non presenti
Fruibilità		
Barriere architettoniche interne:		Non presenti
Stato di conservazione immobile:		Buone
Condizioni di agibilità:		Buone
Criticità		
Criticità/Proposte:		

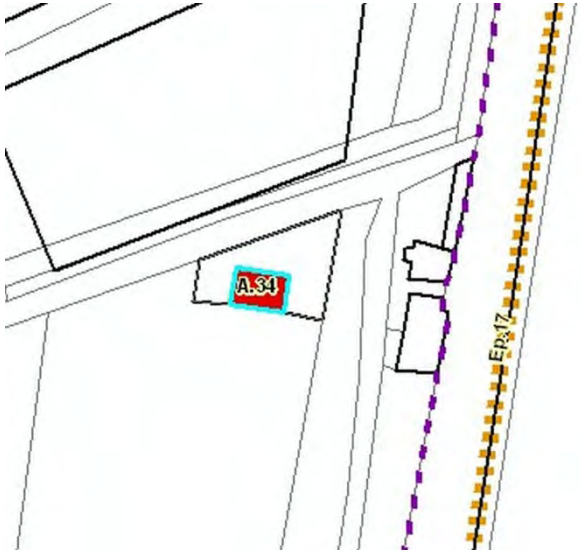

Identificativo:		A.29
Categoria:		Impianti tecnologici di interesse generale
Tipologia servizio:		Cabina ENEL
 		
Identificazione		
Paese:		Roverbella
Frazione/località:		Belvedere - Malavicina
Indirizzo:		via Marconi
Dati		
Superficie lotto:		42 mq.
Localizzazione		
Compatibilità con le funzioni al contorno:		Buona
Integrazione col contesto:		Buona
Bacino d'utenza:		Comunale
Gestione		
Proprietà:		Comunale
Gestore/Attuatore:		Pubblico e/o privato convenzionato
Accessibilità		
N posti auto:		Non presenti
Barriere architettoniche esterne alla struttura:		Non presenti
Fruibilità		
Barriere architettoniche interne:		Non presenti
Stato di conservazione immobile:		Buone
Condizioni di agibilità:		Buone
Criticità		
Criticità/Proposte:		

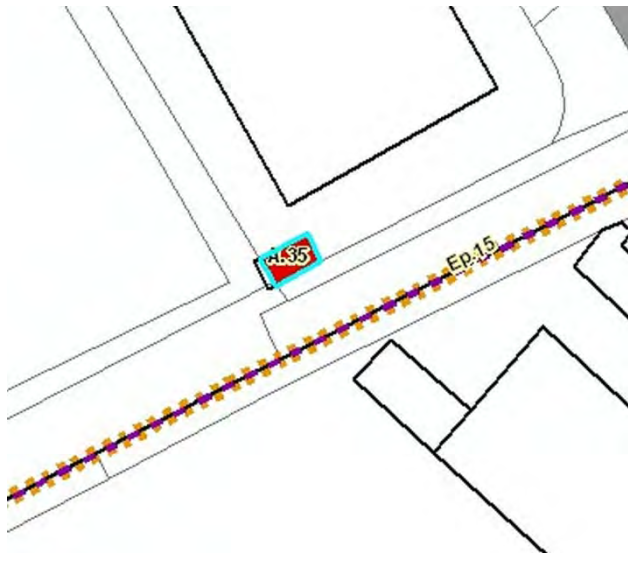

Identificativo:		A.30
Categoria:		Impianti tecnologici di interesse generale
Tipologia servizio:		Cabina elettrica
 		
Identificazione		
Paese:		Belvedere - Malvicina
Frazione/località:		Belvedere - Malvicina
Indirizzo:		via Marconi
Dati		
Superficie lotto:		5 mq.
Localizzazione		
Compatibilità con le funzioni al contorno:		Buona
Integrazione col contesto:		Buona
Bacino d'utenza:		Comunale
Gestione		
Proprietà:		Comunale
Gestore/Attuatore:		Pubblico e/o privato convenzionato
Accessibilità		
N posti auto:		Non presenti
Barriere architettoniche esterne alla struttura:		Non presenti
Fruibilità		
Barriere architettoniche interne:		Non presenti
Stato di conservazione immobile:		Sufficienti
Condizioni di agibilità:		Sufficienti
Criticità		
Criticità/Proposte:		

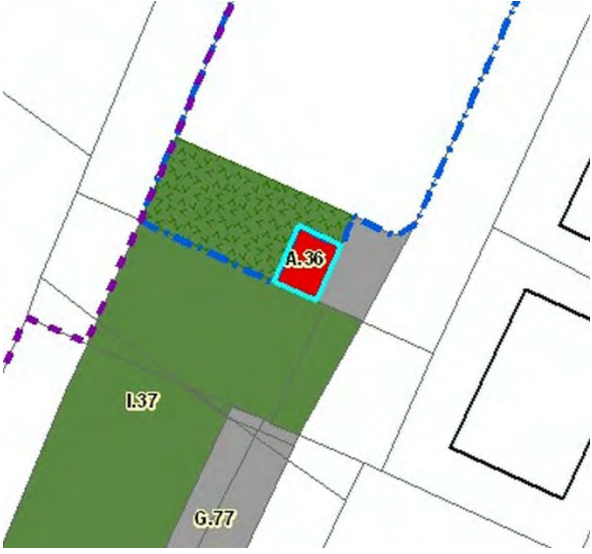

Identificativo:	A.31
Categoria:	Impianti tecnologici di interesse generale
Tipologia servizio:	Cabina ENEL
	
Identificazione	
Paese:	Roverbella
Frazione/località:	Castiglione Mantovano
Indirizzo:	via Giulio Romano
Dati	
Superficie lotto:	100 mq.
Localizzazione	
Compatibilità con le funzioni al contorno:	Buona
Integrazione col contesto:	Buona
Bacino d'utenza:	Comunale
Gestione	
Proprietà:	Comunale
Gestore/Attuatore:	Pubblico e/o privato convenzionato
Accessibilità	
N posti auto:	Non presenti
Barriere architettoniche esterne alla struttura:	Non presenti
Fruibilità	
Barriere architettoniche interne:	Non presenti
Stato di conservazione immobile:	Buone
Condizioni di agibilità:	Buone
Criticità	
Criticità/Proposte:	

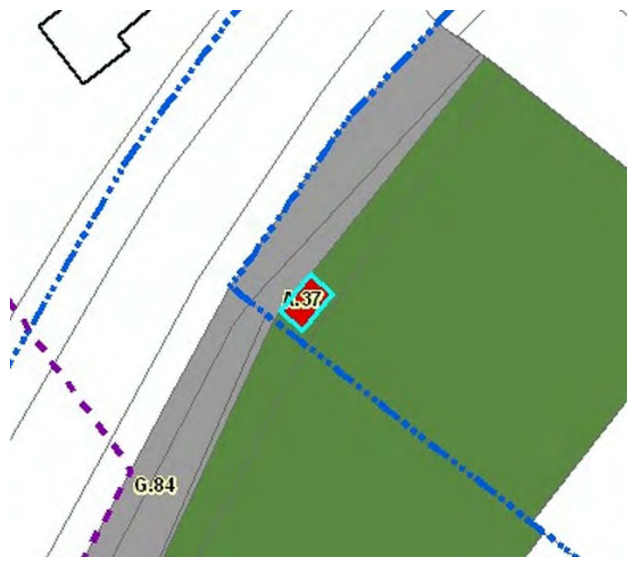

Identificativo:	A.32
Categoria:	Impianti tecnologici di interesse generale
Tipologia servizio:	Depuratore
 	
Identificazione	
Paese:	Roverbella
Frazione/località:	Castiglione Mantovano
Indirizzo:	via Boccalina
Dati	
Superficie lotto:	1.112 mq.
Localizzazione	
Compatibilità con le funzioni al contorno:	Buona
Integrazione col contesto:	Buona
Bacino d'utenza:	Comunale
Gestione	
Proprietà:	Comunale
Gestore/Attuatore:	Pubblico e/o privato convenzionato (Gruppo TEA)
Accessibilità	
N posti auto:	Non presenti
Barriere architettoniche esterne alla struttura:	Non presenti
Fruibilità	
Barriere architettoniche interne:	Non presenti
Stato di conservazione immobile:	Buone
Condizioni di agibilità:	Buone
Criticità	
Criticità/Proposte:	


Identificativo:	A.33	
Categoria:	Impianti tecnologici di interesse generale	
Tipologia servizio:	Cabina elettrica	
		
Identificazione		
Paese:	Roverbella	
Frazione/località:	Castiglione Mantovano	
Indirizzo:	via XXV Aprile	
Dati		
Superficie lotto:	4 mq.	
Localizzazione		
Compatibilità con le funzioni al contorno:	Buona	
Integrazione col situazione:	Buona	
Bacino d'utenza:	Comunale	
Gestione		
Proprietà:	Comunale	
Gestore/Attuatore:	Pubblico e/o privato convenzionato	
Accessibilità		
N posti auto:	Non presenti	
Barriere architettoniche esterne alla struttura:	Non presenti	
Fruibilità		
Barriere architettoniche interne:	Non presenti	
Stato di conservazione immobile:	Sufficienti	
Condizioni di agibilità:	Sufficienti	
Criticità		
Criticità/Proposte:		

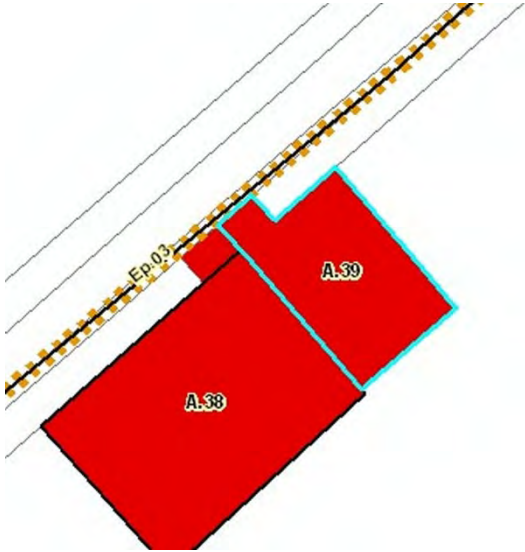

Identificativo:	A.34	
Categoria:	Impianti tecnologici di interesse generale	
Tipologia servizio:	Cabina ENEL	
 		
Identificazione		
Paese:	Roverbella	
Frazione/località:	Castiglione Mantovano	
Indirizzo:	via XXV Aprile	
Dati		
Superficie lotto:	36 mq.	
Localizzazione		
Compatibilità con le funzioni al contorno:	Buona	
Integrazione col contesto:	Buona	
Bacino d'utenza:	Comunale	
Gestione		
Proprietà:	Comunale	
Gestore/Attuatore:	Pubblico e/o privato convenzionato	
Accessibilità		
N posti auto:	Non presenti	
Barriere architettoniche esterne alla struttura:	Non presenti	
Fruibilità		
Barriere architettoniche interne:	Non presenti	
Stato di conservazione immobile:	Buone	
Condizioni di agibilità:	Buone	
Criticità		
Criticità/Proposte:		



Identificativo:	A.35
Categoria:	Impianti tecnologici di interesse generale
Tipologia servizio:	Cabina ENEL
 	
Identificazione	
Paese:	Roverbella
Frazione/località:	Castiglione Mantovano
Indirizzo:	strada Boccalina
Dati	
Superficie lotto:	28 mq.
Localizzazione	
Compatibilità con le funzioni al contorno:	Buona
Integrazione col contesto:	Buona
Bacino d'utenza:	Comunale
Gestione	
Proprietà:	Comunale
Gestore/Attuatore:	Pubblico e/o privato convenzionato
Accessibilità	
N posti auto:	Non presenti
Barriere architettoniche esterne alla struttura:	Non presenti
Fruibilità	
Barriere architettoniche interne:	Non presenti
Stato di conservazione immobile:	Buone
Condizioni di agibilità:	Buone
Criticità	
Criticità/Proposte:	


Identificativo:	A.36	
Categoria:	Impianti tecnologici di interesse generale	
Tipologia servizio:	Cabina ENEL	
 		
Identificazione		
Paese:	Roverbella	
Frazione/località:	Pellaloco	
Indirizzo:	via S. Rita	
Dati		
Superficie lotto:	50 mq.	
Localizzazione		
Compatibilità con le funzioni al contorno:	Buona	
Integrazione col contesto:	Buona	
Bacino d'utenza:	Comunale	
Gestione		
Proprietà:	Comunale	
Gestore/Attuatore:	Pubblico e/o privato convenzionato	
Accessibilità		
N posti auto:	Non presenti	
Barriere architettoniche esterne alla struttura:	Non presenti	
Fruibilità		
Barriere architettoniche interne:	Non presenti	
Stato di conservazione immobile:	Buone	
Condizioni di agibilità:	Buone	
Criticità		
Criticità/Proposte:		

Identificativo:	A.37	
Categoria:	Impianti tecnologici di interesse generale	
Tipologia servizio:	Cabina ENEL	
 		
Identificazione		
Paese:	Roverbella	
Frazione/località:	Canedole	
Indirizzo:	via F. Baracca	
Dati		
Superficie lotto:	9 mq.	
Localizzazione		
Compatibilità con le funzioni al contorno:	Buona	
Integrazione col contesto:	Buona	
Bacino d'utenza:	Comunale	
Gestione		
Proprietà:	Comunale	
Gestore/Attuatore:	Pubblico e/o privato convenzionato	
Accessibilità		
N posti auto:	Non presenti	
Barriere architettoniche esterne alla struttura:	Non presenti	
Fruibilità		
Barriere architettoniche interne:	Non presenti	
Stato di conservazione immobile:	Buone	
Condizioni di agibilità:	Buone	
Criticità		
Criticità/Proposte:		

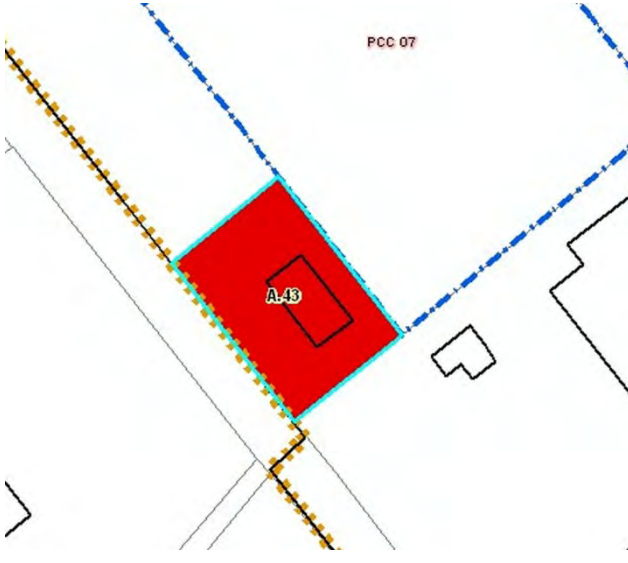

Identificativo:		A.38
Categoria:		Impianti tecnologici di interesse generale
Tipologia servizio:		Isola ecologica
		
Identificazione		
Paese:		Roverbella
Frazione/località:		Canedole
Indirizzo:		Str. Cimitero
Dati		
Superficie lotto:		976 mq.
Localizzazione		
Compatibilità con le funzioni al contorno:		Buona
Integrazione col contesto:		Buona
Bacino d'utenza:		Comunale
Gestione		
Proprietà:		Comunale
Gestore/Attuatore:		Pubblico e/o privato convenzionato (Gruppo TEA)
Accessibilità		
N posti auto:		Non presenti
Barriere architettoniche esterne alla struttura:		Non presenti
Fruibilità		
Barriere architettoniche interne:		Non presenti
Stato di conservazione immobile:		Sufficienti
Condizioni di agibilità:		Sufficienti
Criticità		
Criticità/Proposte:		

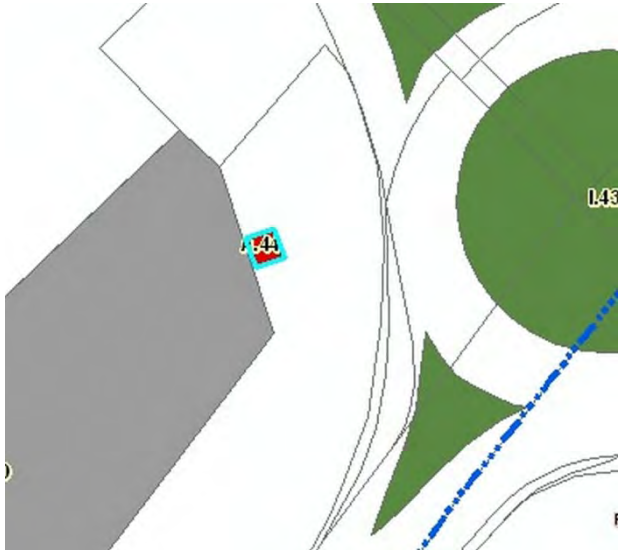

Identificativo:	A.39	
Categoria:	Impianti tecnologici di interesse generale	
Tipologia servizio:	Depuratore	
 		
Identificazione		
Paese:	Roverbella	
Frazione/località:	Canedole	
Indirizzo:	Str. Cimitero	
Dati		
Superficie lotto:	454 mq.	
Localizzazione		
Compatibilità con le funzioni al contorno:	Buona	
Integrazione col contesto:	Buona	
Bacino d'utenza:	Comunale	
Gestione		
Proprietà:	Comunale	
Gestore/Attuatore:	Pubblico e/o privato convenzionato (Gruppo TEA)	
Accessibilità		
N posti auto:	Non presenti	
Barriere architettoniche esterne alla struttura:	Non presenti	
Fruibilità		
Barriere architettoniche interne:	Non presenti	
Stato di conservazione immobile:	Buone	
Condizioni di agibilità:	Buone	
Criticità		
Criticità/Proposte:		



Identificativo:	A.40	
Categoria:	Impianti tecnologici di interesse generale	
Tipologia servizio:	Cabina ENEL	
 		
Identificazione		
Paese:	Roverbella	
Frazione/località	Paesa	
Indirizzo:	via Paesa	
Dati		
Superficie lotto:	62 mq.	
Localizzazione		
Compatibilità con le funzioni al contorno:	Buona	
Integrazione col contesto:	Buona	
Bacino d'utenza:	Comunale	
Gestione		
Proprietà:	Comunale	
Gestore/Attuatore:	Pubblico e/o privato convenzionato	
Accessibilità		
N posti auto:	Non presenti	
Barriere architettoniche esterne alla struttura:	Non presenti	
Fruibilità		
Barriere architettoniche interne:	Non presenti	
Stato di conservazione immobile:	Buone	
Condizioni di agibilità:	Buone	
Criticità		
Criticità/Proposte:		

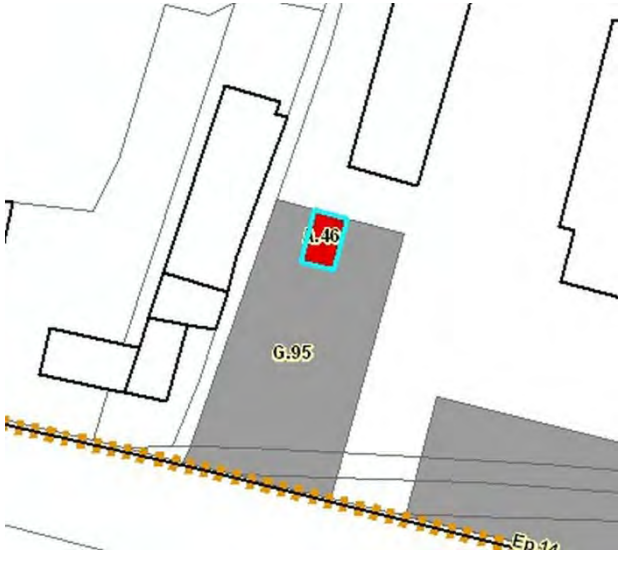

Identificativo:	A.41	
Categoria:	Impianti tecnologici di interesse generale	
Tipologia servizio:	Cabina ENEL	
		
Identificazione		
Paese:	Roverbella	
Frazione/località:	Paesa	
Indirizzo:	via Paesa	
Dati		
Superficie lotto:	43 mq.	
Localizzazione		
Compatibilità con le funzioni al contorno:	Buona	
Integrazione col contesto:	Buona	
Bacino d'utenza:	Comunale	
Gestione		
Proprietà:	Comunale	
Gestore/Attuatore:	Pubblico e/o privato convenzionato	
Accessibilità		
N posti auto:	Non presenti	
Barriere architettoniche esterne alla struttura:	Non presenti	
Fruibilità		
Barriere architettoniche interne:	Non presenti	
Stato di conservazione immobile:	Buone	
Condizioni di agibilità:	Buone	
Criticità		
Criticità/Proposte:		

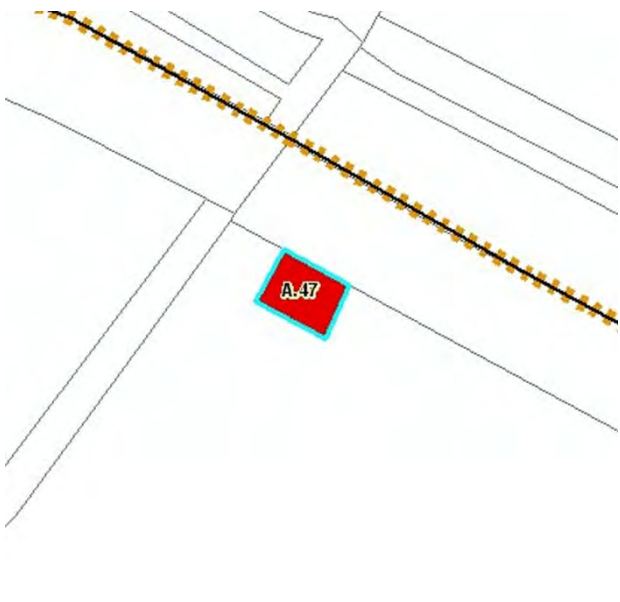

Identificativo:	A.42
Categoria:	Impianti tecnologici di interesse generale
Tipologia servizio:	Cabina ENEL
 	
Identificazione	
Paese:	Roverbella
Frazione/località:	Paesa
Indirizzo:	via Paesa
Dati	
Superficie lotto:	66 mq.
Localizzazione	
Compatibilità con le funzioni al contorno:	Buona
Integrazione col contesto:	Buona
Bacino d'utenza:	Comunale
Gestione	
Proprietà:	Comunale
Gestore/Attuatore:	Pubblico e/o privato convenzionato
Accessibilità	
N posti auto:	Non presenti
Barriere architettoniche esterne alla struttura:	Non presenti
Fruibilità	
Barriere architettoniche interne:	Non presenti
Stato di conservazione immobile:	Buone
Condizioni di agibilità:	Buone
Criticità	
Criticità/Proposte:	

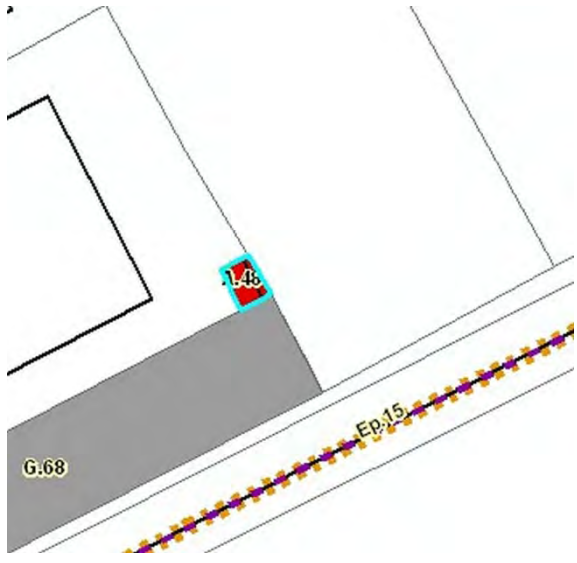

Identificativo:	A.43
Categoria:	Impianti tecnologici di interesse generale
Tipologia servizio:	Cabina metano
 	
Identificazione	
Paese:	Roverbella
Frazione/località:	Foroni
Indirizzo:	via Montesabotino
Dati	
Superficie lotto:	703 mq.
Localizzazione	
Compatibilità con le funzioni al contorno:	Buona
Integrazione col contesto:	Buona
Bacino d'utenza:	Comunale
Gestione	
Proprietà:	Comunale
Gestore/Attuatore:	Pubblico e/o privato convenzionato (SNAM)
Accessibilità	
N posti auto:	Non presenti
Barriere architettoniche esterne alla struttura:	Non presenti
Fruibilità	
Barriere architettoniche interne:	Non presenti
Stato di conservazione immobile:	Buone
Condizioni di agibilità:	Buone
Criticità	
Criticità/Proposte:	

Identificativo:	A.44
Categoria:	Impianti tecnologici di interesse generale
Tipologia servizio:	Cabina ENEL
 	
Identificazione	
Paese:	Roverbella
Frazione/località:	Paesa
Indirizzo:	SP 17
Dati	
Superficie lotto:	16 mq.
Localizzazione	
Compatibilità con le funzioni al contorno:	Buona
Integrazione col contesto:	Buona
Bacino d'utenza:	Comunale
Gestione	
Proprietà:	Comunale
Gestore/Attuatore:	Pubblico e/o privato convenzionato
Accessibilità	
N posti auto:	Non presenti
Barriere architettoniche esterne alla struttura:	Non presenti
Fruibilità	
Barriere architettoniche interne:	Non presenti
Stato di conservazione immobile:	Buone
Condizioni di agibilità:	Buone
Criticità	
Criticità/Proposte:	

Identificativo:	A.45	
Categoria:	Impianti tecnologici di interesse generale	
Tipologia servizio:	Cabina ENEL	
 		
Identificazione		
Paese:	Roverbella	
Frazione/località:	Paesa	
Indirizzo:	via Paesa	
Dati		
Superficie lotto:	39 mq.	
Localizzazione		
Compatibilità con le funzioni al contorno:	Buona	
Integrazione col contesto:	Buona	
Bacino d'utenza:	Comunale	
Gestione		
Proprietà:	Comunale	
Gestore/Attuatore:	Pubblico e/o privato convenzionato	
Accessibilità		
N posti auto:	Non presenti	
Barriere architettoniche esterne alla struttura:	Non presenti	
Fruibilità		
Barriere architettoniche interne:	Non presenti	
Stato di conservazione immobile:	Buone	
Condizioni di agibilità:	Buone	
Criticità		
Criticità/Proposte:		

Identificativo:	A.46	
Categoria:	Impianti tecnologici di interesse generale	
Tipologia servizio:	Cabina ENEL	
 		
Identificazione		
Paese:	Roverbella	
Frazione/località:	Stazione	
Indirizzo:	SS 249	
Dati		
Superficie lotto:	36 mq.	
Localizzazione		
Compatibilità con le funzioni al contorno:	Buona	
Integrazione col contesto:	Buona	
Bacino d'utenza:	Comunale	
Gestione		
Proprietà:	Comunale	
Gestore/Attuatore:	Pubblico e/o privato convenzionato	
Accessibilità		
N posti auto:	Non presenti	
Barriere architettoniche esterne alla struttura:	Non presenti	
Fruibilità		
Barriere architettoniche interne:	Non presenti	
Stato di conservazione immobile:	Buone	
Condizioni di agibilità:	Buone	
Criticità		
Criticità/Proposte:		


Identificativo:		A.47
Categoria:		Impianti tecnologici di interesse generale
Tipologia servizio:		Cabina elettrica
		
Identificazione		
Paese:		Roverbella
Frazione/località:		Prestinari
Indirizzo:		Str. Baccarone
Dati		
Superficie lotto:		94 mq.
Localizzazione		
Compatibilità con le funzioni al contorno:		Buona
Integrazione col contesto:		Buona
Bacino d'utenza:		Comunale
Gestione		
Proprietà:		Comunale
Gestore/Attuatore:		Pubblico e/o privato convenzionato
Accessibilità		
N posti auto:		Non presenti
Barriere architettoniche esterne alla struttura:		Non presenti
Fruibilità		
Barriere architettoniche interne:		Non presenti
Stato di conservazione immobile:		Sufficienti
Condizioni di agibilità:		Sufficienti
Criticità		
Criticità/Proposte:		



Identificativo:	A.48	
Categoria:	Impianti tecnologici di interesse generale	
Tipologia servizio:	Cabina ENEL	
 		
Identificazione		
Paese:	Roverbella	
Frazione/località	Castiglione Mantovano	
Indirizzo:	strada Boccalina	
Dati		
Superficie lotto:	25 mq.	
Localizzazione		
Compatibilità con le funzioni al contorno:	Buona	
Integrazione col contesto:	Buona	
Bacino d'utenza:	Comunale	
Gestione		
Proprietà:	Comunale	
Gestore/Attuatore:	Pubblico e/o privato convenzionato	
Accessibilità		
N posti auto:	Non presenti	
Barriere architettoniche esterne alla struttura:	Non presenti	
Fruibilità		
Barriere architettoniche interne:	Non presenti	
Stato di conservazione immobile:	Buone	
Condizioni di agibilità:	Buone	
Criticità		
Criticità/Proposte:		

B - Igiene urbana e trattamento raccolta rifiuti ordinari e speciali

Identificativo:	B.01	
Categoria:	Igiene urbana e trattamento raccolta rifiuti ordinari e speciali	
Tipologia servizio:	Isola ecologica	
 		
Identificazione		
Paese:	Roverbella	
Frazione/località	Paesa	
Indirizzo:	via Paesa	
Dati		
Superficie lotto:	1.966 mq.	
Localizzazione		
Compatibilità con le funzioni al contorno:	Buona	
Integrazione col contesto:	Buona	
Bacino d'utenza:	Comunale	
Gestione		
Proprietà:	Comunale	
Gestore/Attuatore:	Pubblico e/o privato convenzionato (Gruppo TEA)	
Accessibilità		
N posti auto:	Non presenti	
Barriere architettoniche esterne alla struttura:	Non presenti	
Fruibilità		
Barriere architettoniche interne:	Non presenti	
Stato di conservazione immobile:	Buone	
Condizioni di agibilità:	Buone	
Criticità		
Criticità/Proposte:		



E - Percorsi ambientali e ciclopedonali

Identificativo:	E.01
Categoria:	Percorsi ambientali e ciclopedonali
Tipologia servizio:	Percorso ciclopedonale di interesse provinciale separata
	
Identificazione	
Paese:	Roverbella
Frazione/località:	Canedole
Indirizzo:	via Baccarone
Dati	
Lunghezza:	104 ml.
Localizzazione	
Compatibilità con le funzioni al contorno:	Buona
Integrazione col contesto:	Buona
Bacino d'utenza:	Comunale
Gestione	
Proprietà:	Comunale
Gestore/Attuatore:	Pubblico e/o privato convenzionato
Accessibilità	
N posti auto:	Non presenti
Barriere architettoniche esterne alla struttura:	Non presenti
Fruibilità	
Barriere architettoniche interne:	Non presenti
Stato di conservazione immobile:	Buone
Condizioni di agibilità:	Buone
Criticità	
Criticità/Proposte:	


Identificativo:		E.02
Categoria:		Percorsi ambientali e ciclopedonali
Tipologia servizio:		Percorso ciclopedonale di interesse comunale separata
		
Identificazione		
Paese:		Roverbella
Frazione/località:		Roverbella
Indirizzo:		via XI Febbraio
Dati		
Lunghezza:		329 ml.
Localizzazione		
Compatibilità con le funzioni al contorno:		Buona
Integrazione col contesto:		Buona
Bacino d'utenza:		Comunale
Gestione		
Proprietà:		Comunale
Gestore/Attuatore:		Pubblico e/o privato convenzionato
Accessibilità		
N posti auto:		Non presenti
Barriere architettoniche esterne alla struttura:		Non presenti
Fruibilità		
Barriere architettoniche interne:		Non presenti
Stato di conservazione immobile:		Buone
Condizioni di agibilità:		Buone
Criticità		
Criticità/Proposte:		

Identificativo:	E.03
Categoria:	Percorsi ambientali e ciclopeditali
Tipologia servizio:	Percorso ciclopeditale di interesse comunale separata
	
Identificazione	
Paese:	Roverbella
Frazione/località:	Roverbella
Indirizzo:	via XI Febbraio
Dati	
Lunghezza:	460 ml.
Localizzazione	
Compatibilità con le funzioni al contorno:	Buona
Integrazione col contesto:	Buona
Bacino d'utenza:	Comunale
Gestione	
Proprietà:	Comunale
Gestore/Attuatore:	Pubblico e/o privato convenzionato
Accessibilità	
N posti auto:	Non presenti
Barriere architettoniche esterne alla struttura:	Non presenti
Fruibilità	
Barriere architettoniche interne:	Non presenti
Stato di conservazione immobile:	Buone
Condizioni di agibilità:	Buone
Criticità	
Criticità/Proposte:	



Identificativo:	E.04
Categoria:	Percorsi ambientali e ciclopedonali
Tipologia servizio:	Percorso ciclopedonale di interesse comunale separata
 	
Identificazione	
Paese:	Roverbella
Frazione/località:	Roverbella
Indirizzo:	via XI Febbraio
Dati	
Lunghezza:	431 ml.
Localizzazione	
Compatibilità con le funzioni al contorno:	Buona
Integrazione col contesto:	Buona
Bacino d'utenza:	Comunale
Gestione	
Proprietà:	Comunale
Gestore/Attuatore:	Pubblico e/o privato convenzionato
Accessibilità	
N posti auto:	Non presenti
Barriere architettoniche esterne alla struttura:	Non presenti
Fruibilità	
Barriere architettoniche interne:	Non presenti
Stato di conservazione immobile:	Buone
Condizioni di agibilità:	Buone
Criticità	
Criticità/Proposte:	


Identificativo:	E.05a	
Categoria:	Percorsi ambientali e ciclopedonali	
Tipologia servizio:	Percorso ciclopedonale di interesse comunale su carreggiata	
 		
Identificazione		
Paese:	Roverbella	
Frazione/località:	Roverbella	
Indirizzo:	via Casone	
Dati		
Lunghezza:	106 ml.	
Localizzazione		
Compatibilità con le funzioni al contorno:	Buona	
Integrazione col contesto:	Buona	
Bacino d'utenza:	Comunale	
Gestione		
Proprietà:	Comunale	
Gestore/Attuatore:	Pubblico e/o privato convenzionato	
Accessibilità		
N posti auto:	Non presenti	
Barriere architettoniche esterne alla struttura:	Non presenti	
Fruibilità		
Barriere architettoniche interne:	Non presenti	
Stato di conservazione immobile:	Buone	
Condizioni di agibilità:	Buone	
Criticità		
Criticità/Proposte:	Creazione separazione dalla carreggiata	

Identificativo:	E.05b	
Categoria:	Percorsi ambientali e ciclopedonali	
Tipologia servizio:	Percorso ciclopedonale di interesse comunale separata	
 		
Identificazione		
Paese:	Roverbella	
Frazione/località:	Roverbella	
Indirizzo:	via Casone	
Dati		
Lunghezza:	391 ml.	
Localizzazione		
Compatibilità con le funzioni al contorno:	Buona	
Integrazione col contesto:	Buona	
Bacino d'utenza:	Comunale	
Gestione		
Proprietà:	Comunale	
Gestore/Attuatore:	Pubblico e/o privato convenzionato	
Accessibilità		
N posti auto:	Non presenti	
Barriere architettoniche esterne alla struttura:	Non presenti	
Fruibilità		
Barriere architettoniche interne:	Non presenti	
Stato di conservazione immobile:	Buone	
Condizioni di agibilità:	Buone	
Criticità		
Criticità/Proposte:		



Identificativo:	E.06	
Categoria:	Percorsi ambientali e ciclopeditoni	
Tipologia servizio:	Percorso ciclopeditoni di interesse comunale separata	
		
Identificazione		
Paese:	Roverbella	
Frazione/località:	Roverbella	
Indirizzo:	via	
Dati		
Lunghezza:	208 ml.	
Localizzazione		
Compatibilità con le funzioni al contorno:	Buona	
Integrazione col contesto:	Buona	
Bacino d'utenza:	Comunale	
Gestione		
Proprietà:	Comunale	
Gestore/Attuatore:	Pubblico e/o privato convenzionato	
Accessibilità		
N posti auto:	Non presenti	
Barriere architettoniche esterne alla struttura:	Non presenti	
Fruibilità		
Barriere architettoniche interne:	Non presenti	
Stato di conservazione immobile:	In costruzione	
Condizioni di agibilità:	In costruzione	
Criticità		
Criticità/Proposte:		

Identificativo:		E.07
Categoria:		Percorsi ambientali e ciclopedonali
Tipologia servizio:		Percorso ciclopedonale di interesse comunale su carreggiata
		
Identificazione		
Paese:		Roverbella
Frazione/località:		Roverbella
Indirizzo:		via L. Benati
Dati		
Lunghezza:		308 ml.
Localizzazione		
Compatibilità con le funzioni al contorno:		Buona
Integrazione col contesto:		Buona
Bacino d'utenza:		Comunale
Gestione		
Proprietà:		Comunale
Gestore/Attuatore:		Pubblico e/o privato convenzionato
Accessibilità		
N posti auto:		Non presenti
Barriere architettoniche esterne alla struttura:		Non presenti
Fruibilità		
Barriere architettoniche interne:		Non presenti
Stato di conservazione immobile:		Buone
Condizioni di agibilità:		Buone
Criticità		
Criticità/Proposte:		Creazione separazione dalla carreggiata

Identificativo:	E.08
Categoria:	Percorsi ambientali e ciclopeditoni
Tipologia servizio:	Percorso ciclopeditonale di interesse comunale separata
 	
Identificazione	
Paese:	Roverbella
Frazione/località:	Castiglione Mantovano
Indirizzo:	via Piave
Dati	
Lunghezza:	402 ml.
Localizzazione	
Compatibilità con le funzioni al contorno:	Buona
Integrazione col contesto:	Buona
Bacino d'utenza:	Comunale
Gestione	
Proprietà:	Comunale
Gestore/Attuatore:	Pubblico e/o privato convenzionato
Accessibilità	
N posti auto:	Non presenti
Barriere architettoniche esterne alla struttura:	Non presenti
Fruibilità	
Barriere architettoniche interne:	Non presenti
Stato di conservazione immobile:	Buone
Condizioni di agibilità:	Buone
Criticità	
Criticità/Proposte:	Miglioramento della separazione dalla carreggiata

Identificativo:	E.09	
Categoria:	Percorsi ambientali e ciclopedonali	
Tipologia servizio:	Percorso ciclopedonale di interesse comunale separata	
 		
Identificazione		
Paese:	Roverbella	
Frazione/località:	Canedole	
Indirizzo:	via Baccarone	
Dati		
Lunghezza:	469 ml.	
Localizzazione		
Compatibilità con le funzioni al contorno:	Buona	
Integrazione col contesto:	Buona	
Bacino d'utenza:	Comunale	
Gestione		
Proprietà:	Comunale	
Gestore/Attuatore:	Pubblico e/o privato convenzionato	
Accessibilità		
N posti auto:	Non presenti	
Barriere architettoniche esterne alla struttura:	Non presenti	
Fruibilità		
Barriere architettoniche interne:	Non presenti	
Stato di conservazione immobile:	Buone	
Condizioni di agibilità:	Buone	
Criticità		
Criticità/Proposte:		

Identificativo:		E.10
Categoria:		Percorsi ambientali e ciclopedonali
Tipologia servizio:		Percorso ciclopedonale di interesse locale separata
		
Identificazione		
Paese:		Roverbella
Frazione/località:		Roverbella
Indirizzo:		via
Dati		
Lunghezza:		129 ml.
Localizzazione		
Compatibilità con le funzioni al contorno:		Buona
Integrazione col contesto:		Buona
Bacino d'utenza:		Comunale
Gestione		
Proprietà:		Comunale
Gestore/Attuatore:		Pubblico e/o privato convenzionato
Accessibilità		
N posti auto:		Non presenti
Barriere architettoniche esterne alla struttura:		Non presenti
Fruibilità		
Barriere architettoniche interne:		Non presenti
Stato di conservazione immobile:		In costruzione
Condizioni di agibilità:		In costruzione
Criticità		
Criticità/Proposte:		



Identificativo:	E.11	
Categoria:	Percorsi ambientali e ciclopeditoni	
Tipologia servizio:	Percorso ciclopeditoni di interesse locale separata	
 		
Identificazione		
Paese:	Roverbella	
Frazione/località:	Roverbella	
Indirizzo:	via L. Benati	
Dati		
Lunghezza:	297 ml.	
Localizzazione		
Compatibilità con le funzioni al contorno:	Buona	
Integrazione col contesto:	Buona	
Bacino d'utenza:	Comunale	
Gestione		
Proprietà:	Comunale	
Gestore/Attuatore:	Pubblico e/o privato convenzionato	
Accessibilità		
N posti auto:	Non presenti	
Barriere architettoniche esterne alla struttura:	Non presenti	
Fruibilità		
Barriere architettoniche interne:	Non presenti	
Stato di conservazione immobile:	Buone	
Condizioni di agibilità:	Buone	
Criticità		
Criticità/Proposte:		

Identificativo:		E.12a
Categoria:		Percorsi ambientali e ciclopedonali
Tipologia servizio:		Percorso ciclopedonale di interesse locale separata
 		
Identificazione		
Paese:		Roverbella
Frazione/località:		Castiglione Mantovano
Indirizzo:		via Giacomo Leopardi via Leonardo Da Vinci via Giulio Romano
Dati		
Lunghezza:		209 ml.
Localizzazione		
Compatibilità con le funzioni al contorno:		Buona
Integrazione col contesto:		Buona
Bacino d'utenza:		Comunale
Gestione		
Proprietà:		Comunale
Gestore/Attuatore:		Pubblico e/o privato convenzionato
Accessibilità		
N posti auto:		Non presenti
Barriere architettoniche esterne alla struttura:		Non presenti
Fruibilità		
Barriere architettoniche interne:		Non presenti
Stato di conservazione immobile:		Buone
Condizioni di agibilità:		Buone
Criticità		
Criticità/Proposte:		Realizzazione di un'ideale pavimentazione

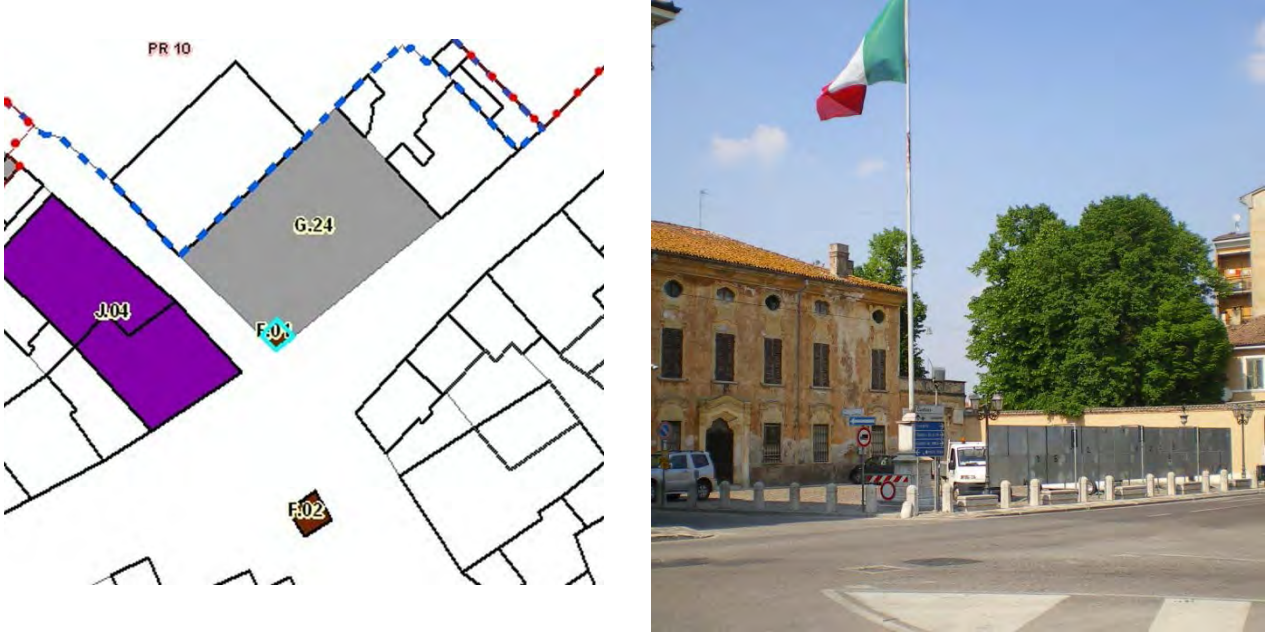
Identificativo:	E.12b
Categoria:	Percorsi ambientali e ciclopedonali
Tipologia servizio:	Percorso ciclopedonale di interesse locale su carreggiata
 	
Identificazione	
Paese:	Roverbella
Frazione/località	Castiglione Mantovano
Indirizzo:	via Giacomo Leopardi via Leonardo Da Vinci via Giulio Romano
Dati	
Lunghezza:	156 ml.
Localizzazione	
Compatibilità con le funzioni al contorno:	Buona
Integrazione col contesto:	Buona
Bacino d'utenza:	Comunale
Gestione	
Proprietà:	Comunale
Gestore/Attuatore:	Pubblico e/o privato convenzionato
Accessibilità	
N posti auto:	Non presenti
Barriere architettoniche esterne alla struttura:	Non presenti
Fruibilità	
Barriere architettoniche interne:	Non presenti
Stato di conservazione immobile:	Buone
Condizioni di agibilità:	Buone
Criticità	
Criticità/Proposte:	Creazione separazione dalla carreggiata

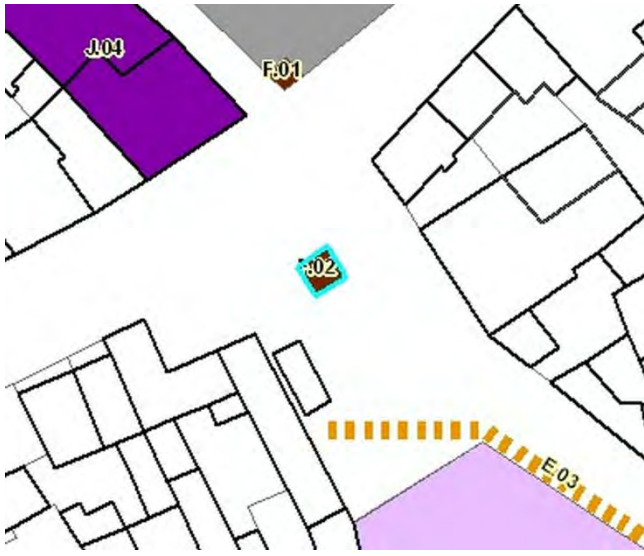

Identificativo:	E.13	
Categoria:	Percorsi ambientali e ciclopedonali	
Tipologia servizio:	Percorso ciclopedonale secondario separata	
 		
Identificazione		
Paese:	Roverbella	
Frazione/località:	Roverbella	
Indirizzo:	via Marco Polo	
Dati		
Lunghezza:	91 ml.	
Localizzazione		
Compatibilità con le funzioni al contorno:	Buona	
Integrazione col contesto:	Buona	
Bacino d'utenza:	Comunale	
Gestione		
Proprietà:	Comunale	
Gestore/Attuatore:	Pubblico e/o privato convenzionato	
Accessibilità		
N posti auto:	Non presenti	
Barriere architettoniche esterne alla struttura:	Non presenti	
Fruibilità		
Barriere architettoniche interne:	Non presenti	
Stato di conservazione immobile:	Buone	
Condizioni di agibilità:	Buone	
Criticità		
Criticità/Proposte:	Realizzazione accessibilità	

Identificativo:	E.14
Categoria:	Percorsi ambientali e ciclopedonali
Tipologia servizio:	Percorso ciclopedonale secondario separata
	
Identificazione	
Paese:	Roverbella
Frazione/località:	Roverbella
Indirizzo:	via Marco Polo
Dati	
Lunghezza:	291 ml.
Localizzazione	
Compatibilità con le funzioni al contorno:	Buona
Integrazione col contesto:	Buona
Bacino d'utenza:	Comunale
Gestione	
Proprietà:	Comunale
Gestore/Attuatore:	Pubblico e/o privato convenzionato
Accessibilità	
N posti auto:	Non presenti
Barriere architettoniche esterne alla struttura:	Non presenti
Fruibilità	
Barriere architettoniche interne:	Non presenti
Stato di conservazione immobile:	Buone
Condizioni di agibilità:	Buone
Criticità	
Criticità/Proposte:	



Identificativo:	E.15	
Categoria:	Percorsi ambientali e ciclopedonali	
Tipologia servizio:	Percorso ciclopedonale secondario separata	
 		
Identificazione		
Paese:	Roverbella	
Frazione/località:	Roverbella	
Indirizzo:	via Gadioli	
Dati		
Lunghezza:	135 ml.	
Localizzazione		
Compatibilità con le funzioni al contorno:	Buona	
Integrazione col contesto:	Buona	
Bacino d'utenza:	Comunale	
Gestione		
Proprietà:	Comunale	
Gestore/Attuatore:	Pubblico e/o privato convenzionato	
Accessibilità		
N posti auto:	Non presenti	
Barriere architettoniche esterne alla struttura:	Non presenti	
Fruibilità		
Barriere architettoniche interne:	Non presenti	
Stato di conservazione immobile:	Buone	
Condizioni di agibilità:	Buone	
Criticità		
Criticità/Proposte:		

F - Monumenti ed arredo urbano

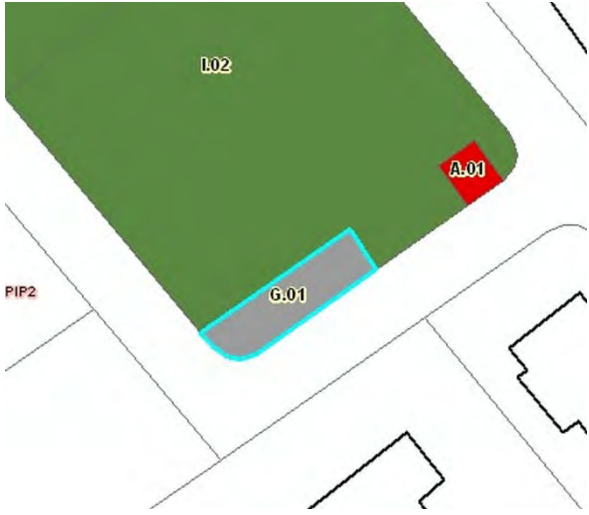

Identificativo:	F.01
Categoria:	Monumenti ed arredo urbano
Tipologia servizio:	Monumento
	
Identificazione	
Paese:	Roverbella
Frazione/località:	Roverbella
Indirizzo:	piazza Italia
Dati	
Superficie lotto:	9 mq.
Localizzazione	
Compatibilità con le funzioni al contorno:	Buona
Integrazione col contesto:	Buona
Bacino d'utenza:	Comunale
Gestione	
Proprietà:	Comunale
Gestore/Attuatore:	Pubblico e/o privato convenzionato
Accessibilità	
N posti auto:	Non presenti
Barriere architettoniche esterne alla struttura:	Non presenti
Fruibilità	
Barriere architettoniche interne:	Non presenti
Stato di conservazione immobile:	Buone
Condizioni di agibilità:	Buone
Criticità	
Criticità/Proposte:	

Identificativo:	F.02
Categoria:	Monumenti ed arredo urbano
Tipologia servizio:	"Angelona"
 	
Identificazione	
Paese:	Roverbella
Frazione/località:	Roverbella
Indirizzo:	piazza Gribaldi
Dati	
Superficie lotto:	21 mq.
Localizzazione	
Compatibilità con le funzioni al contorno:	Buona
Integrazione col contesto:	Buona
Bacino d'utenza:	Comunale
Gestione	
Proprietà:	Comunale
Gestore/Attuatore:	Pubblico e/o privato convenzionato
Accessibilità	
N posti auto:	Non presenti
Barriere architettoniche esterne alla struttura:	Non presenti
Fruibilità	
Barriere architettoniche interne:	Non presenti
Stato di conservazione immobile:	Buone
Condizioni di agibilità:	Buone
Criticità	
Criticità/Proposte:	

Identificativo:		F.03
Categoria:		Monumenti ed arredo urbano
Tipologia servizio:		Monumento ai caduti
 		
Identificazione		
Paese:		Roverbella
Frazione/località:		Belvedere – Malavicina
Indirizzo:		via Piave
Dati		
Superficie lotto:		34 mq.
Localizzazione		
Compatibilità con le funzioni al contorno:		Buona
Integrazione col contesto:		Buona
Bacino d'utenza:		Comunale
Gestione		
Proprietà:		Comunale
Gestore/Attuatore:		Pubblico e/o privato convenzionato
Accessibilità		
N posti auto:		Non presenti
Barriere architettoniche esterne alla struttura:		Non presenti
Fruibilità		
Barriere architettoniche interne:		Non presenti
Stato di conservazione immobile:		Buone
Condizioni di agibilità:		Buone
Criticità		
Criticità/Proposte:		

Identificativo:	F.04
Categoria:	Monumenti ed arredo urbano
Tipologia servizio:	Piazza
 	
Identificazione	
Paese:	Roverbella
Frazione/località:	Canedole
Indirizzo:	piazza XXIV Maggio
Dati	
Superficie lotto:	366 mq.
Localizzazione	
Compatibilità con le funzioni al contorno:	Buona
Integrazione col contesto:	Buona
Bacino d'utenza:	Comunale
Gestione	
Proprietà:	Comunale
Gestore/Attuatore:	Pubblico e/o privato convenzionato
Accessibilità	
N posti auto:	Non presenti
Barriere architettoniche esterne alla struttura:	Non presenti
Fruibilità	
Barriere architettoniche interne:	Non presenti
Stato di conservazione immobile:	Buone
Condizioni di agibilità:	Buone
Criticità	
Criticità/Proposte:	


G - Spazi per la sosta



Identificativo:	G.01
Categoria:	Spazi per la sosta
Tipologia servizio:	Area parcheggio
 	
Identificazione	
Paese:	Roverbella
Frazione/località:	Roverbella
Indirizzo:	via XI Febbraio
Dati	
Superficie lotto:	199 mq.
Localizzazione	
Compatibilità con le funzioni al contorno:	Buona
Integrazione col contesto:	Buona
Bacino d'utenza:	Comunale
Gestione	
Proprietà:	Comunale
Gestore/Attuatore:	Pubblico e/o privato convenzionato
Accessibilità	
N posti auto:	10
Barriere architettoniche esterne alla struttura:	Non presenti
Fruibilità	
Barriere architettoniche interne:	Non presenti
Stato di conservazione immobile:	Buone
Condizioni di agibilità:	Buone
Criticità	
Criticità/Proposte:	Rifacimento segnaletica



Identificativo:		G.02
Categoria:		Spazi per la sosta
Tipologia servizio:		Area parcheggio (cimitero)
 		
Identificazione		
Paese:		Roverbella
Frazione/località:		Roverbella
Indirizzo:		via XI Febbraio
Dati		
Superficie lotto:		3.998 mq.
Localizzazione		
Compatibilità con le funzioni al contorno:		Buona
Integrazione col contesto:		Buona
Bacino d'utenza:		Comunale
Gestione		
Proprietà:		Comunale
Gestore/Attuatore:		Pubblico e/o privato convenzionato
Accessibilità		
N posti auto:		90
Barriere architettoniche esterne alla struttura:		Non presenti
Fruibilità		
Barriere architettoniche interne:		Non presenti
Stato di conservazione immobile:		Buone
Condizioni di agibilità:		Buone
Criticità		
Criticità/Proposte:		

Identificativo:		G.03
Categoria:		Spazi per la sosta
Tipologia servizio:		Area parcheggio
 		
Identificazione		
Paese:		Roverbella
Frazione/località:		Roverbella
Indirizzo:		via XI Febbraio
Dati		
Superficie lotto:		1.097 mq.
Localizzazione		
Compatibilità con le funzioni al contorno:		Buona
Integrazione col contesto:		Buona
Bacino d'utenza:		Comunale
Gestione		
Proprietà:		Comunale
Gestore/Attuatore:		Pubblico e/o privato convenzionato
Accessibilità		
N posti auto:		17
Barriere architettoniche esterne alla struttura:		Non presenti
Fruibilità		
Barriere architettoniche interne:		Non presenti
Stato di conservazione immobile:		Buone
Condizioni di agibilità:		Buone
Criticità		
Criticità/Proposte:		Rifacimento segnaletica



Identificativo:	G.04	
Categoria:	Spazi per la sosta	
Tipologia servizio:	Area parcheggio	
 		
Identificazione		
Paese:	Roverbella	
Frazione/località:	Roverbella	
Indirizzo:	via XI Febbraio	
Dati		
Superficie lotto:	1.005 mq.	
Localizzazione		
Compatibilità con le funzioni al contorno:	Buona	
Integrazione col contesto:	Buona	
Bacino d'utenza:	Comunale	
Gestione		
Proprietà:	Comunale	
Gestore/Attuatore:	Pubblico e/o privato convenzionato	
Accessibilità		
N posti auto:	45	
Barriere architettoniche esterne alla struttura:	Non presenti	
Fruibilità		
Barriere architettoniche interne:	Non presenti	
Stato di conservazione immobile:	In costruzione	
Condizioni di agibilità:	In costruzione	
Criticità		
Criticità/Proposte:		

Identificativo:	G.05
Categoria:	Spazi per la sosta
Tipologia servizio:	Area parcheggio
 	
Identificazione	
Paese:	Roverbella
Frazione/località:	Roverbella
Indirizzo:	str. Comunale Castelletto
Dati	
Superficie lotto:	3.289 mq.
Localizzazione	
Compatibilità con le funzioni al contorno:	Buona
Integrazione col contesto:	Buona
Bacino d'utenza:	Comunale
Gestione	
Proprietà:	Privata
Gestore/Attuatore:	Privato
Accessibilità	
N posti auto:	100
Barriere architettoniche esterne alla struttura:	Non presenti
Fruibilità	
Barriere architettoniche interne:	Non presenti
Stato di conservazione immobile:	Buone
Condizioni di agibilità:	Buone
Criticità	
Criticità/Proposte:	


Identificativo:	G.06
Categoria:	Spazi per la sosta
Tipologia servizio:	Area parcheggio
 	
Identificazione	
Paese:	Roverbella
Frazione/località:	Roverbella
Indirizzo:	via Dell'Artigianato
Dati	
Superficie lotto:	1.875 mq.
Localizzazione	
Compatibilità con le funzioni al contorno:	Buona
Integrazione col contesto:	Buona
Bacino d'utenza:	Comunale
Gestione	
Proprietà:	Comunale
Gestore/Attuatore:	Pubblico e/o privato convenzionato
Accessibilità	
N posti auto:	20
Barriere architettoniche esterne alla struttura:	Non presenti
Fruibilità	
Barriere architettoniche interne:	Non presenti
Stato di conservazione immobile:	Buone
Condizioni di agibilità:	Buone
Criticità	
Criticità/Proposte:	



Identificativo:		G.07
Categoria:		Spazi per la sosta
Tipologia servizio:		Area parcheggio
 		
Identificazione		
Paese:		Roverbella
Frazione/località:		Roverbella
Indirizzo:		via Fontane
Dati		
Superficie lotto:		1.092 mq.
Localizzazione		
Compatibilità con le funzioni al contorno:		Buona
Integrazione col contesto:		Buona
Bacino d'utenza:		Comunale
Gestione		
Proprietà:		Comunale
Gestore/Attuatore:		Pubblico e/o privato convenzionato
Accessibilità		
N posti auto:		20
Barriere architettoniche esterne alla struttura:		Non presenti
Fruibilità		
Barriere architettoniche interne:		Non presenti
Stato di conservazione immobile:		Buone
Condizioni di agibilità:		Buone
Criticità		
Criticità/Proposte:		



Identificativo:	G.08
Categoria:	Spazi per la sosta
Tipologia servizio:	Area parcheggio
 	
Identificazione	
Paese:	Roverbella
Frazione/località:	Roverbella
Indirizzo:	via Mazzini
Dati	
Superficie lotto:	1.898 mq.
Localizzazione	
Compatibilità con le funzioni al contorno:	Buona
Integrazione col contesto:	Buona
Bacino d'utenza:	Comunale
Gestione	
Proprietà:	Comunale
Gestore/Attuatore:	Pubblico e/o privato convenzionato
Accessibilità	
N posti auto:	30
Barriere architettoniche esterne alla struttura:	Non presenti
Fruibilità	
Barriere architettoniche interne:	Non presenti
Stato di conservazione immobile:	Buone
Condizioni di agibilità:	Buone
Criticità	
Criticità/Proposte:	Rifacimento segnaletica



Identificativo:	G.09
Categoria:	Spazi per la sosta
Tipologia servizio:	Area parcheggio
 	
Identificazione	
Paese:	Roverbella
Frazione/località:	Roverbella
Indirizzo:	via Cattaneo
Dati	
Superficie lotto:	297 mq.
Localizzazione	
Compatibilità con le funzioni al contorno:	Buona
Integrazione col contesto:	Buona
Bacino d'utenza:	Comunale
Gestione	
Proprietà:	Comunale
Gestore/Attuatore:	Pubblico e/o privato convenzionato
Accessibilità	
N posti auto:	18
Barriere architettoniche esterne alla struttura:	Non presenti
Fruibilità	
Barriere architettoniche interne:	Non presenti
Stato di conservazione immobile:	Buone
Condizioni di agibilità:	Buone
Criticità	
Criticità/Proposte:	Rifacimento segnaletica



Identificativo:		G.10
Categoria:		Spazi per la sosta
Tipologia servizio:		Area parcheggio
 		
Identificazione		
Paese:		Roverbella
Frazione/località:		Roverbella
Indirizzo:		via Cattaneo
Dati		
Superficie lotto:		91 mq.
Localizzazione		
Compatibilità con le funzioni al contorno:		Buona
Integrazione col contesto:		Buona
Bacino d'utenza:		Comunale
Gestione		
Proprietà:		Comunale
Gestore/Attuatore:		Pubblico e/o privato convenzionato
Accessibilità		
N posti auto:		6
Barriere architettoniche esterne alla struttura:		Non presenti
Fruibilità		
Barriere architettoniche interne:		Non presenti
Stato di conservazione immobile:		Buone
Condizioni di agibilità:		Buone
Criticità		
Criticità/Proposte:		Rifacimento segnaletica



Identificativo:	G.11	
Categoria:	Spazi per la sosta	
Tipologia servizio:	Area parcheggio	
 		
Identificazione		
Paese:	Roverbella	
Frazione/località:	Roverbella	
Indirizzo:	via Cattaneo	
Dati		
Superficie lotto:	81 mq.	
Localizzazione		
Compatibilità con le funzioni al contorno:	Buona	
Integrazione col contesto:	Buona	
Bacino d'utenza:	Comunale	
Gestione		
Proprietà:	Comunale	
Gestore/Attuatore:	Pubblico e/o privato convenzionato	
Accessibilità		
N posti auto:	4	
Barriere architettoniche esterne alla struttura:	Non presenti	
Fruibilità		
Barriere architettoniche interne:	Non presenti	
Stato di conservazione immobile:	Buone	
Condizioni di agibilità:	Buone	
Criticità		
Criticità/Proposte:	Rifacimento segnaletica	

Identificativo:	G.12	
Categoria:	Spazi per la sosta	
Tipologia servizio:	Area parcheggio	
 		
Identificazione		
Paese:	Roverbella	
Frazione/località:	Roverbella	
Indirizzo:	via Monte Nero	
Dati		
Superficie lotto:	463 mq.	
Localizzazione		
Compatibilità con le funzioni al contorno:	Buona	
Integrazione col contesto:	Buona	
Bacino d'utenza:	Comunale	
Gestione		
Proprietà:	Comunale	
Gestore/Attuatore:	Pubblico e/o privato convenzionato	
Accessibilità		
N posti auto:	20	
Barriere architettoniche esterne alla struttura:	Non presenti	
Fruibilità		
Barriere architettoniche interne:	Non presenti	
Stato di conservazione immobile:	Buone	
Condizioni di agibilità:	Buone	
Criticità		
Criticità/Proposte:		


Identificativo:	G.13	
Categoria:	Spazi per la sosta	
Tipologia servizio:	Area parcheggio	
 		
Identificazione		
Paese:	Roverbella	
Frazione/località:	Roverbella	
Indirizzo:	via L. Benati	
Dati		
Superficie lotto:	884 mq.	
Localizzazione		
Compatibilità con le funzioni al contorno:	Buona	
Integrazione col contesto:	Buona	
Bacino d'utenza:	Comunale	
Gestione		
Proprietà:	Comunale	
Gestore/Attuatore:	Pubblico e/o privato convenzionato	
Accessibilità		
N posti auto:	18	
Barriere architettoniche esterne alla struttura:	Non presenti	
Fruibilità		
Barriere architettoniche interne:	Non presenti	
Stato di conservazione immobile:	Buone	
Condizioni di agibilità:	Buone	
Criticità		
Criticità/Proposte:		


Identificativo:		G.14
Categoria:		Spazi per la sosta
Tipologia servizio:		Area parcheggio
 		
Identificazione		
Paese:		Roverbella
Frazione/località:		Roverbella
Indirizzo:		via L. Benati
Dati		
Superficie lotto:		1.573 mq.
Localizzazione		
Compatibilità con le funzioni al contorno:		Buona
Integrazione col contesto:		Buona
Bacino d'utenza:		Comunale
Gestione		
Proprietà:		Comunale
Gestore/Attuatore:		Pubblico e/o privato convenzionato
Accessibilità		
N posti auto:		45
Barriere architettoniche esterne alla struttura:		Non presenti
Fruibilità		
Barriere architettoniche interne:		Non presenti
Stato di conservazione immobile:		Buone
Condizioni di agibilità:		Buone
Criticità		
Criticità/Proposte:		Rifacimento segnaletica

Identificativo:	G.15	
Categoria:	Spazi per la sosta	
Tipologia servizio:	Area parcheggio	
 		
Identificazione		
Paese:	Roverbella	
Frazione/località:	Roverbella	
Indirizzo:	via L. Benati	
Dati		
Superficie lotto:	390 mq.	
Localizzazione		
Compatibilità con le funzioni al contorno:	Buona	
Integrazione col contesto:	Buona	
Bacino d'utenza:	Comunale	
Gestione		
Proprietà:	Privata	
Gestore/Attuatore:	Privato	
Accessibilità		
N posti auto:	16	
Barriere architettoniche esterne alla struttura:	Non presenti	
Fruibilità		
Barriere architettoniche interne:	Non presenti	
Stato di conservazione immobile:	Buone	
Condizioni di agibilità:	Buone	
Criticità		
Criticità/Proposte:		



Identificativo:	G.16
Categoria:	Spazi per la sosta
Tipologia servizio:	Area parcheggio
 	
Identificazione	
Paese:	Roverbella
Frazione/località:	Roverbella
Indirizzo:	via L. Benati
Dati	
Superficie lotto:	794 mq.
Localizzazione	
Compatibilità con le funzioni al contorno:	Buona
Integrazione col contesto:	Buona
Bacino d'utenza:	Comunale
Gestione	
Proprietà:	Privata
Gestore/Attuatore:	Privato
Accessibilità	
N posti auto:	20
Barriere architettoniche esterne alla struttura:	Non presenti
Fruibilità	
Barriere architettoniche interne:	Non presenti
Stato di conservazione immobile:	Buone
Condizioni di agibilità:	Buone
Criticità	
Criticità/Proposte:	

Identificativo:		G.17
Categoria:		Spazi per la sosta
Tipologia servizio:		Area parcheggio
 		
Identificazione		
Paese:		Roverbella
Frazione/località:		Roverbella
Indirizzo:		via L. Benati
Dati		
Superficie lotto:		1.376 mq.
Localizzazione		
Compatibilità con le funzioni al contorno:		Buona
Integrazione col contesto:		Buona
Bacino d'utenza:		Comunale
Gestione		
Proprietà:		Privata
Gestore/Attuatore:		Privato
Accessibilità		
N posti auto:		40
Barriere architettoniche esterne alla struttura:		Non presenti
Fruibilità		
Barriere architettoniche interne:		Non presenti
Stato di conservazione immobile:		Buone
Condizioni di agibilità:		Buone
Criticità		
Criticità/Proposte:		Rifacimento segnaletica

Identificativo:	G.18	
Categoria:	Spazi per la sosta	
Tipologia servizio:	Area parcheggio (AVIS)	
		
Identificazione		
Paese:	Roverbella	
Frazione/località:	Roverbella	
Indirizzo:	via Circonvallazione	
Dati		
Superficie lotto:	573 mq.	
Localizzazione		
Compatibilità con le funzioni al contorno:	Buona	
Integrazione col contesto:	Buona	
Bacino d'utenza:	Comunale	
Gestione		
Proprietà:	Comunale	
Gestore/Attuatore:	Pubblico e/o privato convenzionato	
Accessibilità		
N posti auto:	15	
Barriere architettoniche esterne alla struttura:	Non presenti	
Fruibilità		
Barriere architettoniche interne:	Non presenti	
Stato di conservazione immobile:	Buone	
Condizioni di agibilità:	Buone	
Criticità		
Criticità/Proposte:	Rifacimento segnaletica	



Identificativo:		G.19
Categoria:		Spazi per la sosta
Tipologia servizio:		Area parcheggio
		
Identificazione		
Paese:		Roverbella
Frazione/località:		Roverbella
Indirizzo:		via Circonvallazione
Dati		
Superficie lotto:		1.529 mq.
Localizzazione		
Compatibilità con le funzioni al contorno:		Buona
Integrazione col contesto:		Buona
Bacino d'utenza:		Comunale
Gestione		
Proprietà:		Comunale
Gestore/Attuatore:		Pubblico e/o privato convenzionato
Accessibilità		
N posti auto:		35
Barriere architettoniche esterne alla struttura:		Non presenti
Fruibilità		
Barriere architettoniche interne:		Non presenti
Stato di conservazione immobile:		In costruzione
Condizioni di agibilità:		In costruzione
Criticità		
Criticità/Proposte:		

Identificativo:	G.20	
Categoria:	Spazi per la sosta	
Tipologia servizio:	Area parcheggio	
		
Identificazione		
Paese:	Roverbella	
Frazione/località:	Roverbella	
Indirizzo:	piazza Donatori di sangue	
Dati		
Superficie lotto:	213 mq.	
Localizzazione		
Compatibilità con le funzioni al contorno:	Buona	
Integrazione col contesto:	Buona	
Bacino d'utenza:	Comunale	
Gestione		
Proprietà:	Comunale	
Gestore/Attuatore:	Pubblico e/o privato convenzionato	
Accessibilità		
N posti auto:	5	
Barriere architettoniche esterne alla struttura:	Non presenti	
Fruibilità		
Barriere architettoniche interne:	Non presenti	
Stato di conservazione immobile:	Sufficienti	
Condizioni di agibilità:	Sufficienti	
Criticità		
Criticità/Proposte:	Sistemazione fondo	

Identificativo:		G.21
Categoria:		Spazi per la sosta
Tipologia servizio:		Area parcheggio
 		
Identificazione		
Paese:		Roverbella
Frazione/località:		Roverbella
Indirizzo:		viale Europa
Dati		
Superficie lotto:		789 mq.
Localizzazione		
Compatibilità con le funzioni al contorno:		Buona
Integrazione col contesto:		Buona
Bacino d'utenza:		Comunale
Gestione		
Proprietà:		Comunale
Gestore/Attuatore:		Pubblico e/o privato convenzionato
Accessibilità		
N posti auto:		50
Barriere architettoniche esterne alla struttura:		Non presenti
Fruibilità		
Barriere architettoniche interne:		Non presenti
Stato di conservazione immobile:		Buone
Condizioni di agibilità:		Buone
Criticità		
Criticità/Proposte:		

Identificativo:		G.22
Categoria:		Spazi per la sosta
Tipologia servizio:		Area parcheggio
		
Identificazione		
Paese:		Roverbella
Frazione/località:		Roverbella
Indirizzo:		via Solferino
Dati		
Superficie lotto:		1.418 mq.
Localizzazione		
Compatibilità con le funzioni al contorno:		Buona
Integrazione col contesto:		Buona
Bacino d'utenza:		Comunale
Gestione		
Proprietà:		Comunale
Gestore/Attuatore:		Pubblico e/o privato convenzionato
Accessibilità		
N posti auto:		40
Barriere architettoniche esterne alla struttura:		Non presenti
Fruibilità		
Barriere architettoniche interne:		Non presenti
Stato di conservazione immobile:		Buone
Condizioni di agibilità:		Buone
Criticità		
Criticità/Proposte:		



Identificativo:	G.23	
Categoria:	Spazi per la sosta	
Tipologia servizio:	Area parcheggio	
 		
Identificazione		
Paese:	Roverbella	
Frazione/località:	Roverbella	
Indirizzo:	via Solferino	
Dati		
Superficie lotto:	572 mq.	
Localizzazione		
Compatibilità con le funzioni al contorno:	Buona	
Integrazione col contesto:	Buona	
Bacino d'utenza:	Comunale	
Gestione		
Proprietà:	Comunale	
Gestore/Attuatore:	Pubblico e/o privato convenzionato	
Accessibilità		
N posti auto:	20	
Barriere architettoniche esterne alla struttura:	Non presenti	
Fruibilità		
Barriere architettoniche interne:	Non presenti	
Stato di conservazione immobile:	Buone	
Condizioni di agibilità:	Buone	
Criticità		
Criticità/Proposte:		

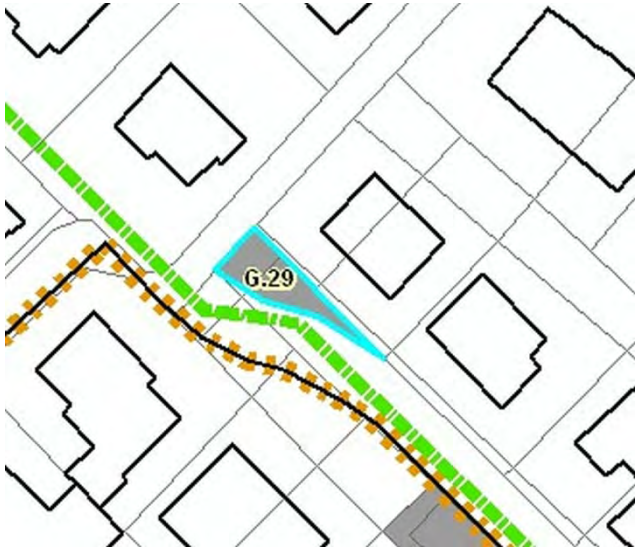

Identificativo:	G.24
Categoria:	Spazi per la sosta
Tipologia servizio:	Area parcheggio (piazza Italia)
 	
Identificazione	
Paese:	Roverbella
Frazione/località:	Roverbella
Indirizzo:	via Solferino
Dati	
Superficie lotto:	595 mq.
Localizzazione	
Compatibilità con le funzioni al contorno:	Buona
Integrazione col contesto:	Buona
Bacino d'utenza:	Comunale
Gestione	
Proprietà:	Comunale
Gestore/Attuatore:	Pubblico e/o privato convenzionato
Accessibilità	
N posti auto:	16
Barriere architettoniche esterne alla struttura:	Non presenti
Fruibilità	
Barriere architettoniche interne:	Non presenti
Stato di conservazione immobile:	Buone
Condizioni di agibilità:	Buone
Criticità	
Criticità/Proposte:	



Identificativo:	G.25	
Categoria:	Spazi per la sosta	
Tipologia servizio:	Area parcheggio	
 		
Identificazione		
Paese:	Roverbella	
Frazione/località:	Roverbella	
Indirizzo:	via Alessandro Volta	
Dati		
Superficie lotto:	426 mq.	
Localizzazione		
Compatibilità con le funzioni al contorno:	Buona	
Integrazione col contesto:	Buona	
Bacino d'utenza:	Comunale	
Gestione		
Proprietà:	Comunale	
Gestore/Attuatore:	Pubblico e/o privato convenzionato	
Accessibilità		
N posti auto:	20	
Barriere architettoniche esterne alla struttura:	Non presenti	
Fruibilità		
Barriere architettoniche interne:	Non presenti	
Stato di conservazione immobile:	Buone	
Condizioni di agibilità:	Buone	
Criticità		
Criticità/Proposte:	Rifacimento segnaletica	


Identificativo:	G.26
Categoria:	Spazi per la sosta
Tipologia servizio:	Area parcheggio
 	
Identificazione	
Paese:	Roverbella
Frazione/località:	Roverbella
Indirizzo:	via A. Volta
Dati	
Superficie lotto:	1.545 mq.
Localizzazione	
Compatibilità con le funzioni al contorno:	Buona
Integrazione col contesto:	Buona
Bacino d'utenza:	Comunale
Gestione	
Proprietà:	Comunale
Gestore/Attuatore:	Pubblico e/o privato convenzionato
Accessibilità	
N posti auto:	30
Barriere architettoniche esterne alla struttura:	Non presenti
Fruibilità	
Barriere architettoniche interne:	Non presenti
Stato di conservazione immobile:	Buone
Condizioni di agibilità:	Buone
Criticità	
Criticità/Proposte:	Rifacimento segnaletica

Identificativo:		G.27
Categoria:		Spazi per la sosta
Tipologia servizio:		Area parcheggio
Identificazione		
Paese:		Roverbella
Frazione/località:		Roverbella
Indirizzo:		via A. Volta
Dati		
Superficie lotto:		210 mq.
Localizzazione		
Compatibilità con le funzioni al contorno:		Buona
Integrazione col contesto:		Buona
Bacino d'utenza:		Comunale
Gestione		
Proprietà:		Comunale
Gestore/Attuatore:		Pubblico e/o privato convenzionato
Accessibilità		
N posti auto:		10
Barriere architettoniche esterne alla struttura:		Non presenti
Fruibilità		
Barriere architettoniche interne:		Non presenti
Stato di conservazione immobile:		Buone
Condizioni di agibilità:		Buone
Criticità		
Criticità/Proposte:		Rifacimento segnaletica

Identificativo:	G.28	
Categoria:	Spazi per la sosta	
Tipologia servizio:	Area parcheggio	
 		
Identificazione		
Paese:	Roverbella	
Frazione/località:	Roverbella	
Indirizzo:	via G. Bertazzoni	
Dati		
Superficie lotto:	322 mq.	
Localizzazione		
Compatibilità con le funzioni al contorno:	Buona	
Integrazione col contesto:	Buona	
Bacino d'utenza:	Comunale	
Gestione		
Proprietà:	Comunale	
Gestore/Attuatore:	Pubblico e/o privato convenzionato	
Accessibilità		
N posti auto:	10	
Barriere architettoniche esterne alla struttura:	Non presenti	
Fruibilità		
Barriere architettoniche interne:	Non presenti	
Stato di conservazione immobile:	Buone	
Condizioni di agibilità:	Buone	
Criticità		
Criticità/Proposte:	Rifacimento segnaletica	

Identificativo:	G.29	
Categoria:	Spazi per la sosta	
Tipologia servizio:	Area parcheggio	
 		
Identificazione		
Paese:	Roverbella	
Frazione/località:	Roverbella	
Indirizzo:	via G. Bertazzoni	
Dati		
Superficie lotto:	101 mq.	
Localizzazione		
Compatibilità con le funzioni al contorno:	Buona	
Integrazione col contesto:	Buona	
Bacino d'utenza:	Comunale	
Gestione		
Proprietà:	Comunale	
Gestore/Attuatore:	Pubblico e/o privato convenzionato	
Accessibilità		
N posti auto:	4	
Barriere architettoniche esterne alla struttura:	Non presenti	
Fruibilità		
Barriere architettoniche interne:	Non presenti	
Stato di conservazione immobile:	Buone	
Condizioni di agibilità:	Buone	
Criticità		
Criticità/Proposte:	Rifacimento segnaletica	

Identificativo:	G.30
Categoria:	Spazi per la sosta
Tipologia servizio:	Area parcheggio
 	
Identificazione	
Paese:	Roverbella
Frazione/località:	Roverbella
Indirizzo:	via Mutilati e caduti sul lavoro
Dati	
Superficie lotto:	5.170 mq.
Localizzazione	
Compatibilità con le funzioni al contorno:	Buona
Integrazione col contesto:	Buona
Bacino d'utenza:	Comunale
Gestione	
Proprietà:	Comunale
Gestore/Attuatore:	Pubblico e/o privato convenzionato
Accessibilità	
N posti auto:	150
Barriere architettoniche esterne alla struttura:	Non presenti
Fruibilità	
Barriere architettoniche interne:	Non presenti
Stato di conservazione immobile:	Buone
Condizioni di agibilità:	Buone
Criticità	
Criticità/Proposte:	Rifacimento segnaletica

Identificativo:	G.31
Categoria:	Spazi per la sosta
Tipologia servizio:	Area parcheggio
 	
Identificazione	
Paese:	Roverbella
Frazione/località:	Roverbella
Indirizzo:	via Mutilati e caduti sul lavoro
Dati	
Superficie lotto:	217 mq.
Localizzazione	
Compatibilità con le funzioni al contorno:	Buona
Integrazione col contesto:	Buona
Bacino d'utenza:	Comunale
Gestione	
Proprietà:	Comunale
Gestore/Attuatore:	Pubblico e/o privato convenzionato
Accessibilità	
N posti auto:	10
Barriere architettoniche esterne alla struttura:	Non presenti
Fruibilità	
Barriere architettoniche interne:	Non presenti
Stato di conservazione immobile:	Buone
Condizioni di agibilità:	Buone
Criticità	
Criticità/Proposte:	Rifacimento segnaletica

Identificativo:	G.32
Categoria:	Spazi per la sosta
Tipologia servizio:	Area parcheggio
 	
Identificazione	
Paese:	Roverbella
Frazione/località:	Roverbella
Indirizzo:	via Amendola
Dati	
Superficie lotto:	233 mq.
Localizzazione	
Compatibilità con le funzioni al contorno:	Buona
Integrazione col contesto:	Buona
Bacino d'utenza:	Comunale
Gestione	
Proprietà:	Comunale
Gestore/Attuatore:	Pubblico e/o privato convenzionato
Accessibilità	
N posti auto:	20
Barriere architettoniche esterne alla struttura:	Non presenti
Fruibilità	
Barriere architettoniche interne:	Non presenti
Stato di conservazione immobile:	Buone
Condizioni di agibilità:	Buone
Criticità	
Criticità/Proposte:	Rifacimento segnaletica



Identificativo:	G.33	
Categoria:	Spazi per la sosta	
Tipologia servizio:	Area parcheggio	
 		
Identificazione		
Paese:	Roverbella	
Frazione/località:	Roverbella	
Indirizzo:	via Gadioli	
Dati		
Superficie lotto:	343 mq.	
Localizzazione		
Compatibilità con le funzioni al contorno:	Buona	
Integrazione col contesto:	Buona	
Bacino d'utenza:	Comunale	
Gestione		
Proprietà:	Comunale	
Gestore/Attuatore:	Pubblico e/o privato convenzionato	
Accessibilità		
N posti auto:	16	
Barriere architettoniche esterne alla struttura:	Non presenti	
Fruibilità		
Barriere architettoniche interne:	Non presenti	
Stato di conservazione immobile:	Buone	
Condizioni di agibilità:	Buone	
Criticità		
Criticità/Proposte:	Sistemazione fondo	



Identificativo:		G.34
Categoria:		Spazi per la sosta
Tipologia servizio:		Area parcheggio
 		
Identificazione		
Paese:		Roverbella
Frazione/località:		Roverbella
Indirizzo:		via Trento Trieste
Dati		
Superficie lotto:		1.950 mq.
Localizzazione		
Compatibilità con le funzioni al contorno:		Buona
Integrazione col contesto:		Buona
Bacino d'utenza:		Comunale
Gestione		
Proprietà:		Comunale
Gestore/Attuatore:		Pubblico e/o privato convenzionato
Accessibilità		
N posti auto:		20
Barriere architettoniche esterne alla struttura:		Non presenti
Fruibilità		
Barriere architettoniche interne:		Non presenti
Stato di conservazione immobile:		Buone
Condizioni di agibilità:		Buone
Criticità		
Criticità/Proposte:		

Identificativo:		G.35
Categoria:		Spazi per la sosta
Tipologia servizio:		Area parcheggio
		
Identificazione		
Paese:		Roverbella
Frazione/località:		Roverbella
Indirizzo:		via Trento e Trieste
Dati		
Superficie lotto:		140 mq.
Localizzazione		
Compatibilità con le funzioni al contorno:		Buona
Integrazione col contesto:		Buona
Bacino d'utenza:		Comunale
Gestione		
Proprietà:		Privata
Gestore/Attuatore:		Privato
Accessibilità		
N posti auto:		8
Barriere architettoniche esterne alla struttura:		Non presenti
Fruibilità		
Barriere architettoniche interne:		Non presenti
Stato di conservazione immobile:		Buone
Condizioni di agibilità:		Buone
Criticità		
Criticità/Proposte:		Sistemazione fondo


Identificativo:	G.36	
Categoria:	Spazi per la sosta	
Tipologia servizio:	Area parcheggio	
 		
Identificazione		
Paese:	Roverbella	
Frazione/località:	Roverbella	
Indirizzo:	via Trento e Trieste	
Dati		
Superficie lotto:	416 mq.	
Localizzazione		
Compatibilità con le funzioni al contorno:	Buona	
Integrazione col contesto:	Buona	
Bacino d'utenza:	Comunale	
Gestione		
Proprietà:	Privata	
Gestore/Attuatore:	Privato	
Accessibilità		
N posti auto:	10	
Barriere architettoniche esterne alla struttura:	Non presenti	
Fruibilità		
Barriere architettoniche interne:	Non presenti	
Stato di conservazione immobile:	Buone	
Condizioni di agibilità:	Buone	
Criticità		
Criticità/Proposte:	Rifacimento segnaletica	



Identificativo:	G.37	
Categoria:	Spazi per la sosta	
Tipologia servizio:	Area parcheggio	
 		
Identificazione		
Paese:	Roverbella	
Frazione/località:	Roverbella	
Indirizzo:	via Nicolajeska	
Dati		
Superficie lotto:	1.160 mq.	
Localizzazione		
Compatibilità con le funzioni al contorno:	Buona	
Integrazione col contesto:	Buona	
Bacino d'utenza:	Comunale	
Gestione		
Proprietà:	Comunale	
Gestore/Attuatore:	Pubblico e/o privato convenzionato	
Accessibilità		
N posti auto:	40	
Barriere architettoniche esterne alla struttura:	Non presenti	
Fruibilità		
Barriere architettoniche interne:	Non presenti	
Stato di conservazione immobile:	Buone	
Condizioni di agibilità:	Buone	
Criticità		
Criticità/Proposte:		

Identificativo:	G.38	
Categoria:	Spazi per la sosta	
Tipologia servizio:	Area parcheggio	
 		
Identificazione		
Paese:	Roverbella	
Frazione/località:	Roverbella	
Indirizzo:	via Nicolajeska	
Dati		
Superficie lotto:	186 mq.	
Localizzazione		
Compatibilità con le funzioni al contorno:	Buona	
Integrazione col contesto:	Buona	
Bacino d'utenza:	Comunale	
Gestione		
Proprietà:	Comunale	
Gestore/Attuatore:	Pubblico e/o privato convenzionato	
Accessibilità		
N posti auto:	10	
Barriere architettoniche esterne alla struttura:	Non presenti	
Fruibilità		
Barriere architettoniche interne:	Non presenti	
Stato di conservazione immobile:	Sufficienti	
Condizioni di agibilità:	Sufficienti	
Criticità		
Criticità/Proposte:	Sistemazione fondo	

Identificativo:	G.39
Categoria:	Spazi per la sosta
Tipologia servizio:	Area parcheggio
 	
Identificazione	
Paese:	Roverbella
Frazione/località:	Roverbella
Indirizzo:	via Nicolajeska
Dati	
Superficie lotto:	340 mq.
Localizzazione	
Compatibilità con le funzioni al contorno:	Buona
Integrazione col contesto:	Buona
Bacino d'utenza:	Comunale
Gestione	
Proprietà:	Comunale
Gestore/Attuatore:	Pubblico e/o privato convenzionato
Accessibilità	
N posti auto:	20
Barriere architettoniche esterne alla struttura:	Non presenti
Fruibilità	
Barriere architettoniche interne:	Non presenti
Stato di conservazione immobile:	Buone
Condizioni di agibilità:	Buone
Criticità	
Criticità/Proposte:	

Identificativo:	G.40	
Categoria:	Spazi per la sosta	
Tipologia servizio:	Area parcheggio	
 		
Identificazione		
Paese:	Roverbella	
Frazione/località:	Roverbella	
Indirizzo:	via Marco Polo	
Dati		
Superficie lotto:	845 mq.	
Localizzazione		
Compatibilità con le funzioni al contorno:	Buona	
Integrazione col contesto:	Buona	
Bacino d'utenza:	Comunale	
Gestione		
Proprietà:	Comunale	
Gestore/Attuatore:	Pubblico e/o privato convenzionato	
Accessibilità		
N posti auto:	32	
Barriere architettoniche esterne alla struttura:	Non presenti	
Fruibilità		
Barriere architettoniche interne:	Non presenti	
Stato di conservazione immobile:	Buone	
Condizioni di agibilità:	Buone	
Criticità		
Criticità/Proposte:	Sistemazione fondo	


Identificativo:		G.41
Categoria:		Spazi per la sosta
Tipologia servizio:		Area parcheggio
 		
Identificazione		
Paese:		Roverbella
Frazione/località:		Roverbella
Indirizzo:		via Marco Polo
Dati		
Superficie lotto:		220 mq.
Localizzazione		
Compatibilità con le funzioni al contorno:		Buona
Integrazione col contesto:		Buona
Bacino d'utenza:		Comunale
Gestione		
Proprietà:		Comunale
Gestore/Attuatore:		Pubblico e/o privato convenzionato
Accessibilità		
N posti auto:		12
Barriere architettoniche esterne alla struttura:		Non presenti
Fruibilità		
Barriere architettoniche interne:		Non presenti
Stato di conservazione immobile:		Buone
Condizioni di agibilità:		Buone
Criticità		
Criticità/Proposte:		



Identificativo:	G.42	
Categoria:	Spazi per la sosta	
Tipologia servizio:	Area parcheggio	
 		
Identificazione		
Paese:	Roverbella	
Frazione/località:	Roverbella	
Indirizzo:	via Goito	
Dati		
Superficie lotto:	381 mq.	
Localizzazione		
Compatibilità con le funzioni al contorno:	Buona	
Integrazione col contesto:	Buona	
Bacino d'utenza:	Comunale	
Gestione		
Proprietà:	Comunale	
Gestore/Attuatore:	Pubblico e/o privato convenzionato	
Accessibilità		
N posti auto:	12	
Barriere architettoniche esterne alla struttura:	Non presenti	
Fruibilità		
Barriere architettoniche interne:	Non presenti	
Stato di conservazione immobile:	Buone	
Condizioni di agibilità:	Buone	
Criticità		
Criticità/Proposte:		

Identificativo:		G.43
Categoria:		Spazi per la sosta
Tipologia servizio:		Area parcheggio
 		
Identificazione		
Paese:		Roverbella
Frazione/località:		Roverbella
Indirizzo:		via Goito
Dati		
Superficie lotto:		635 mq.
Localizzazione		
Compatibilità con le funzioni al contorno:		Buona
Integrazione col contesto:		Buona
Bacino d'utenza:		Comunale
Gestione		
Proprietà:		Comunale
Gestore/Attuatore:		Pubblico e/o privato convenzionato
Accessibilità		
N posti auto:		39
Barriere architettoniche esterne alla struttura:		Non presenti
Fruibilità		
Barriere architettoniche interne:		Non presenti
Stato di conservazione immobile:		Buone
Condizioni di agibilità:		Buone
Criticità		
Criticità/Proposte:		

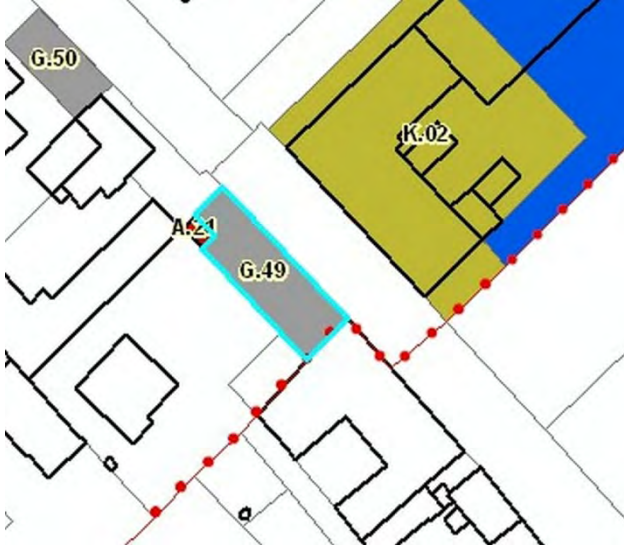

Identificativo:		G.44
Categoria:		Spazi per la sosta
Tipologia servizio:		Area parcheggio
 		
Identificazione		
Paese:		Roverbella
Frazione/località:		Roverbella
Indirizzo:		via Vasco De Gama
Dati		
Superficie lotto:		1.181 mq.
Localizzazione		
Compatibilità con le funzioni al contorno:		Buona
Integrazione col contesto:		Buona
Bacino d'utenza:		Comunale
Gestione		
Proprietà:		Comunale
Gestore/Attuatore:		Pubblico e/o privato convenzionato
Accessibilità		
N posti auto:		40
Barriere architettoniche esterne alla struttura:		Non presenti
Fruibilità		
Barriere architettoniche interne:		Non presenti
Stato di conservazione immobile:		Buone
Condizioni di agibilità:		Buone
Criticità		
Criticità/Proposte:		

Identificativo:	G.45	
Categoria:	Spazi per la sosta	
Tipologia servizio:	Area parcheggio	
 		
Identificazione		
Paese:	Roverbella	
Frazione/località:	Roverbella	
Indirizzo:	via Caboto	
Dati		
Superficie lotto:	617 mq.	
Localizzazione		
Compatibilità con le funzioni al contorno:	Buona	
Integrazione col contesto:	Buona	
Bacino d'utenza:	Comunale	
Gestione		
Proprietà:	Comunale	
Gestore/Attuatore:	Pubblico e/o privato convenzionato	
Accessibilità		
N posti auto:	20	
Barriere architettoniche esterne alla struttura:	Non presenti	
Fruibilità		
Barriere architettoniche interne:	Non presenti	
Stato di conservazione immobile:	Buone	
Condizioni di agibilità:	Buone	
Criticità		
Criticità/Proposte:	Rifacimento segnaletica	

Identificativo:	G.46	
Categoria:	Spazi per la sosta	
Tipologia servizio:	Area parcheggio	
 		
Identificazione		
Paese:	Roverbella	
Frazione/località:	Roverbella	
Indirizzo:	via Vespucci	
Dati		
Superficie lotto:	435 mq.	
Localizzazione		
Compatibilità con le funzioni al contorno:	Buona	
Integrazione col contesto:	Buona	
Bacino d'utenza:	Comunale	
Gestione		
Proprietà:	Comunale	
Gestore/Attuatore:	Pubblico e/o privato convenzionato	
Accessibilità		
N posti auto:	20	
Barriere architettoniche esterne alla struttura:	Non presenti	
Fruibilità		
Barriere architettoniche interne:	Non presenti	
Stato di conservazione immobile:	Buone	
Condizioni di agibilità:	Buone	
Criticità		
Criticità/Proposte:	Rifacimento segnaletica	

Identificativo:	G.47
Categoria:	Spazi per la sosta
Tipologia servizio:	Area parcheggio
 	
Identificazione	
Paese:	Roverbella
Frazione/località:	Roverbella
Indirizzo:	via Colombo
Dati	
Superficie lotto:	242 mq.
Localizzazione	
Compatibilità con le funzioni al contorno:	Buona
Integrazione col contesto:	Buona
Bacino d'utenza:	Comunale
Gestione	
Proprietà:	Comunale
Gestore/Attuatore:	Pubblico e/o privato convenzionato
Accessibilità	
N posti auto:	10
Barriere architettoniche esterne alla struttura:	Non presenti
Fruibilità	
Barriere architettoniche interne:	Non presenti
Stato di conservazione immobile:	Buone
Condizioni di agibilità:	Buone
Criticità	
Criticità/Proposte:	Rifacimento segnaletica

Identificativo:	G.48	
Categoria:	Spazi per la sosta	
Tipologia servizio:	Area parcheggio	
 		
Identificazione		
Paese:	Roverbella	
Frazione/località:	Roverbella	
Indirizzo:	via Magellano	
Dati		
Superficie lotto:	340 mq.	
Localizzazione		
Compatibilità con le funzioni al contorno:	Buona	
Integrazione col contesto:	Buona	
Bacino d'utenza:	Comunale	
Gestione		
Proprietà:	Comunale	
Gestore/Attuatore:	Pubblico e/o privato convenzionato	
Accessibilità		
N posti auto:	12	
Barriere architettoniche esterne alla struttura:	Non presenti	
Fruibilità		
Barriere architettoniche interne:	Non presenti	
Stato di conservazione immobile:	Buone	
Condizioni di agibilità:	Buone	
Criticità		
Criticità/Proposte:	Rifacimento segnaletica	

Identificativo:	G.49	
Categoria:	Spazi per la sosta	
Tipologia servizio:	Area parcheggio	
 		
Identificazione		
Paese:	Roverbella	
Frazione/località:	Roverbella	
Indirizzo:	via Trento Trieste	
Dati		
Superficie lotto:	214 mq.	
Localizzazione		
Compatibilità con le funzioni al contorno:	Buona	
Integrazione col contesto:	Buona	
Bacino d'utenza:	Comunale	
Gestione		
Proprietà:	Comunale	
Gestore/Attuatore:	Pubblico e/o privato convenzionato	
Accessibilità		
N posti auto:	10	
Barriere architettoniche esterne alla struttura:	Non presenti	
Fruibilità		
Barriere architettoniche interne:	Non presenti	
Stato di conservazione immobile:	Buone	
Condizioni di agibilità:	Buone	
Criticità		
Criticità/Proposte:	Rifacimento segnaletica	

Identificativo:	G.50	
Categoria:	Spazi per la sosta	
Tipologia servizio:	Area parcheggio	
 		
Identificazione		
Paese:	Roverbella	
Frazione/località:	Roverbella	
Indirizzo:	via Trento Trieste	
Dati		
Superficie lotto:	115 mq.	
Localizzazione		
Compatibilità con le funzioni al contorno:	Buona	
Integrazione col contesto:	Buona	
Bacino d'utenza:	Comunale	
Gestione		
Proprietà:	Comunale	
Gestore/Attuatore:	Pubblico e/o privato convenzionato	
Accessibilità		
N posti auto:	8	
Barriere architettoniche esterne alla struttura:	Non presenti	
Fruibilità		
Barriere architettoniche interne:	Non presenti	
Stato di conservazione immobile:	Buone	
Condizioni di agibilità:	Buone	
Criticità		
Criticità/Proposte:	Rifacimento segnaletica	

Identificativo:		G.51
Categoria:		Spazi per la sosta
Tipologia servizio:		Area parcheggio
 		
Identificazione		
Paese:		Roverbella
Frazione/località:		Belvedere - Malavicina
Indirizzo:		via Marconi
Dati		
Superficie lotto:		474 mq.
Localizzazione		
Compatibilità con le funzioni al contorno:		Buona
Integrazione col contesto:		Buona
Bacino d'utenza:		Comunale
Gestione		
Proprietà:		Comunale
Gestore/Attuatore:		Pubblico e/o privato convenzionato
Accessibilità		
N posti auto:		16
Barriere architettoniche esterne alla struttura:		Non presenti
Fruibilità		
Barriere architettoniche interne:		Non presenti
Stato di conservazione immobile:		Buone
Condizioni di agibilità:		Buone
Criticità		
Criticità/Proposte:		

Identificativo:	G.52	
Categoria:	Spazi per la sosta	
Tipologia servizio:	Area parcheggio	
 		
Identificazione		
Paese:	Roverbella	
Frazione/località:	Belvedere - Malavicina	
Indirizzo:	via Marconi	
Dati		
Superficie lotto:	473 mq.	
Localizzazione		
Compatibilità con le funzioni al contorno:	Buona	
Integrazione col contesto:	Buona	
Bacino d'utenza:	Comunale	
Gestione		
Proprietà:	Comunale	
Gestore/Attuatore:	Pubblico e/o privato convenzionato	
Accessibilità		
N posti auto:	15	
Barriere architettoniche esterne alla struttura:	Non presenti	
Fruibilità		
Barriere architettoniche interne:	Non presenti	
Stato di conservazione immobile:	Buone	
Condizioni di agibilità:	Buone	
Criticità		
Criticità/Proposte:		

Identificativo:	G.53	
Categoria:	Spazi per la sosta	
Tipologia servizio:	Area parcheggio	
 		
Identificazione		
Paese:	Roverbella	
Frazione/località:	Belvedere - Malavicina	
Indirizzo:	via Marconi	
Dati		
Superficie lotto:	994 mq.	
Localizzazione		
Compatibilità con le funzioni al contorno:	Buona	
Integrazione col contesto:	Buona	
Bacino d'utenza:	Comunale	
Gestione		
Proprietà:	Comunale	
Gestore/Attuatore:	Pubblico e/o privato convenzionato	
Accessibilità		
N posti auto:	25	
Barriere architettoniche esterne alla struttura:	Non presenti	
Fruibilità		
Barriere architettoniche interne:	Non presenti	
Stato di conservazione immobile:	Buone	
Condizioni di agibilità:	Buone	
Criticità		
Criticità/Proposte:	Rifacimento segnaletica	

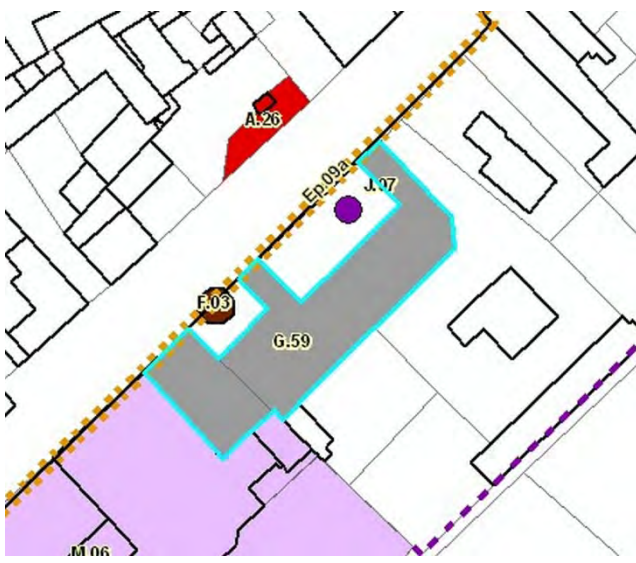

Identificativo:	G.54	
Categoria:	Spazi per la sosta	
Tipologia servizio:	Area parcheggio	
		
Identificazione		
Paese:	Roverbella	
Frazione/località:	Belvedere - Malavicina	
Indirizzo:	via Don Sturzo	
Dati		
Superficie lotto:	1.004 mq.	
Localizzazione		
Compatibilità con le funzioni al contorno:	Buona	
Integrazione col contesto:	Buona	
Bacino d'utenza:	Comunale	
Gestione		
Proprietà:	Comunale	
Gestore/Attuatore:	Pubblico e/o privato convenzionato	
Accessibilità		
N posti auto:	30	
Barriere architettoniche esterne alla struttura:	Non presenti	
Fruibilità		
Barriere architettoniche interne:	Non presenti	
Stato di conservazione immobile:	Buone	
Condizioni di agibilità:	Buone	
Criticità		
Criticità/Proposte:	Rifacimento segnaletica	



Identificativo:		G.55
Categoria:		Spazi per la sosta
Tipologia servizio:		Area parcheggio
 		
Identificazione		
Paese:		Roverbella
Frazione/località:		Belvedere - Malavicina
Indirizzo:		via Monte Sei Busi
Dati		
Superficie lotto:		722 mq.
Localizzazione		
Compatibilità con le funzioni al contorno:		Buona
Integrazione col contesto:		Buona
Bacino d'utenza:		Comunale
Gestione		
Proprietà:		Comunale
Gestore/Attuatore:		Pubblico e/o privato convenzionato
Accessibilità		
N posti auto:		20
Barriere architettoniche esterne alla struttura:		Non presenti
Fruibilità		
Barriere architettoniche interne:		Non presenti
Stato di conservazione immobile:		Buone
Condizioni di agibilità:		Buone
Criticità		
Criticità/Proposte:		Rifacimento segnaletica

Identificativo:	G.56	
Categoria:	Spazi per la sosta	
Tipologia servizio:	Area parcheggio	
 		
Identificazione		
Paese:	Roverbella	
Frazione/località	Belvedere - Malavicina	
Indirizzo:	via Don Gnocchi	
Dati		
Superficie lotto:	282 mq.	
Localizzazione		
Compatibilità con le funzioni al contorno:	Buona	
Integrazione col contesto:	Buona	
Bacino d'utenza:	Comunale	
Gestione		
Proprietà:	Comunale	
Gestore/Attuatore:	Pubblico e/o privato convenzionato	
Accessibilità		
N posti auto:	12	
Barriere architettoniche esterne alla struttura:	Non presenti	
Fruibilità		
Barriere architettoniche interne:	Non presenti	
Stato di conservazione immobile:	Buone	
Condizioni di agibilità:	Buone	
Criticità		
Criticità/Proposte:	Rifacimento segnaletica	

Identificativo:	G.57	
Categoria:	Spazi per la sosta	
Tipologia servizio:	Area parcheggio	
 		
Identificazione		
Paese:	Roverbella	
Frazione/località:	Belvedere - Malavicina	
Indirizzo:	via Don Gnocchi	
Dati		
Superficie lotto:	733 mq.	
Localizzazione		
Compatibilità con le funzioni al contorno:	Buona	
Integrazione col contesto:	Buona	
Bacino d'utenza:	Comunale	
Gestione		
Proprietà:	Comunale	
Gestore/Attuatore:	Pubblico e/o privato convenzionato	
Accessibilità		
N posti auto:	20	
Barriere architettoniche esterne alla struttura:	Non presenti	
Fruibilità		
Barriere architettoniche interne:	Non presenti	
Stato di conservazione immobile:	Buone	
Condizioni di agibilità:	Buone	
Criticità		
Criticità/Proposte:	Rifacimento segnaletica	



Identificativo:	G.58	
Categoria:	Spazi per la sosta	
Tipologia servizio:	Area parcheggio	
 		
Identificazione		
Paese:	Roverbella	
Frazione/località:	Belvedere - Malavicina	
Indirizzo:	via Moro	
Dati		
Superficie lotto:	1.675 mq.	
Localizzazione		
Compatibilità con le funzioni al contorno:	Buona	
Integrazione col contesto:	Buona	
Bacino d'utenza:	Comunale	
Gestione		
Proprietà:	Comunale	
Gestore/Attuatore:	Pubblico e/o privato convenzionato	
Accessibilità		
N posti auto:	50	
Barriere architettoniche esterne alla struttura:	Non presenti	
Fruibilità		
Barriere architettoniche interne:	Non presenti	
Stato di conservazione immobile:	Buone	
Condizioni di agibilità:	Buone	
Criticità		
Criticità/Proposte:	Rifacimento segnaletica	


Identificativo:	G.59	
Categoria:	Spazi per la sosta	
Tipologia servizio:	Area parcheggio	
 		
Identificazione		
Paese:	Roverbella	
Frazione/località:	Belvedere - Malavicina	
Indirizzo:	via Piave	
Dati		
Superficie lotto:	1.051 mq.	
Localizzazione		
Compatibilità con le funzioni al contorno:	Buona	
Integrazione col contesto:	Buona	
Bacino d'utenza:	Comunale	
Gestione		
Proprietà:	Comunale	
Gestore/Attuatore:	Pubblico e/o privato convenzionato	
Accessibilità		
N posti auto:	25	
Barriere architettoniche esterne alla struttura:	Non presenti	
Fruibilità		
Barriere architettoniche interne:	Non presenti	
Stato di conservazione immobile:	Buone	
Condizioni di agibilità:	Buone	
Criticità		
Criticità/Proposte:	Rifacimento segnaletica	

Identificativo:		G.60
Categoria:		Spazi per la sosta
Tipologia servizio:		Area parcheggio
		
Identificazione		
Paese:		Roverbella
Frazione/località:		Belvedere - Malavicina
Indirizzo:		via Piave
Dati		
Superficie lotto:		2.052 mq.
Localizzazione		
Compatibilità con le funzioni al contorno:		Buona
Integrazione col contesto:		Buona
Bacino d'utenza:		Comunale
Gestione		
Proprietà:		Comunale
Gestore/Attuatore:		Pubblico e/o privato convenzionato
Accessibilità		
N posti auto:		30
Barriere architettoniche esterne alla struttura:		Non presenti
Fruibilità		
Barriere architettoniche interne:		Non presenti
Stato di conservazione immobile:		Buone
Condizioni di agibilità:		Buone
Criticità		
Criticità/Proposte:		Rifacimento segnaletica

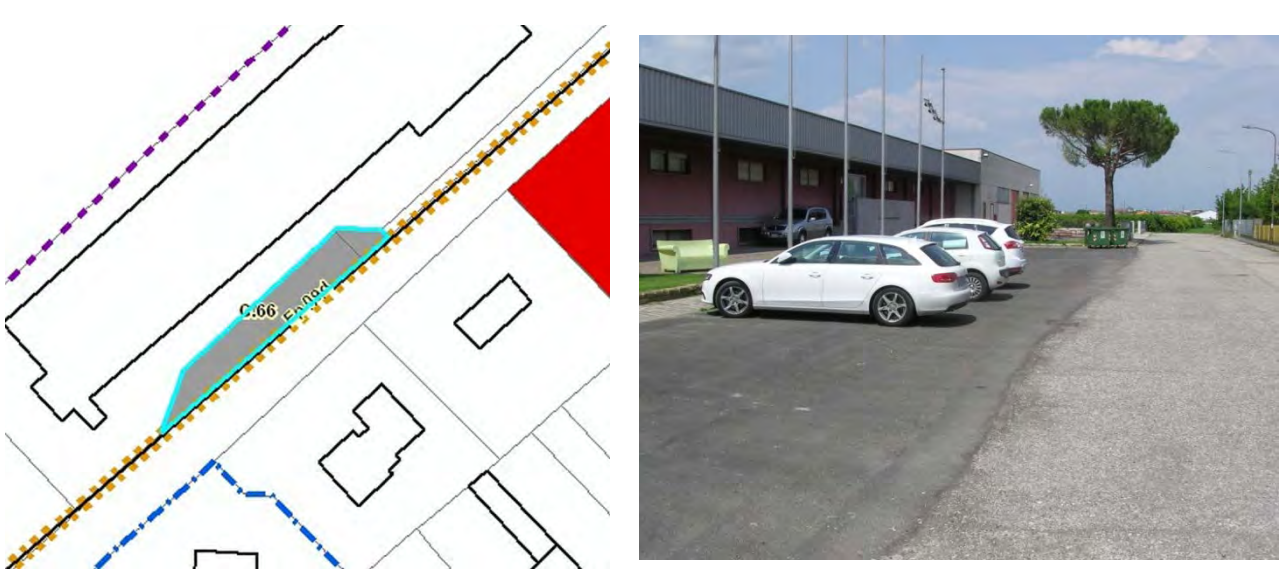
Identificativo:		G.61
Categoria:		Spazi per la sosta
Tipologia servizio:		Area parcheggio
 		
Identificazione		
Paese:		Roverbella
Frazione/località:		Belvedere - Malavicina
Indirizzo:		via Piave
Dati		
Superficie lotto:		228 mq.
Localizzazione		
Compatibilità con le funzioni al contorno:		Buona
Integrazione col contesto:		Buona
Bacino d'utenza:		Comunale
Gestione		
Proprietà:		Comunale
Gestore/Attuatore:		Pubblico e/o privato convenzionato
Accessibilità		
N posti auto:		12
Barriere architettoniche esterne alla struttura:		Non presenti
Fruibilità		
Barriere architettoniche interne:		Non presenti
Stato di conservazione immobile:		Buone
Condizioni di agibilità:		Buone
Criticità		
Criticità/Proposte:		Rifacimento segnaletica

Identificativo:		G.62
Categoria:		Spazi per la sosta
Tipologia servizio:		Area parcheggio
 		
Identificazione		
Paese:		Roverbella
Frazione/località:		Belvedere - Malavicina
Indirizzo:		via Piave
Dati		
Superficie lotto:		1.142 mq.
Localizzazione		
Compatibilità con le funzioni al contorno:		Buona
Integrazione col contesto:		Buona
Bacino d'utenza:		Comunale
Gestione		
Proprietà:		Comunale
Gestore/Attuatore:		Pubblico e/o privato convenzionato
Accessibilità		
N posti auto:		30
Barriere architettoniche esterne alla struttura:		Non presenti
Fruibilità		
Barriere architettoniche interne:		Non presenti
Stato di conservazione immobile:		Buone
Condizioni di agibilità:		Buone
Criticità		
Criticità/Proposte:		Rifacimento segnaletica

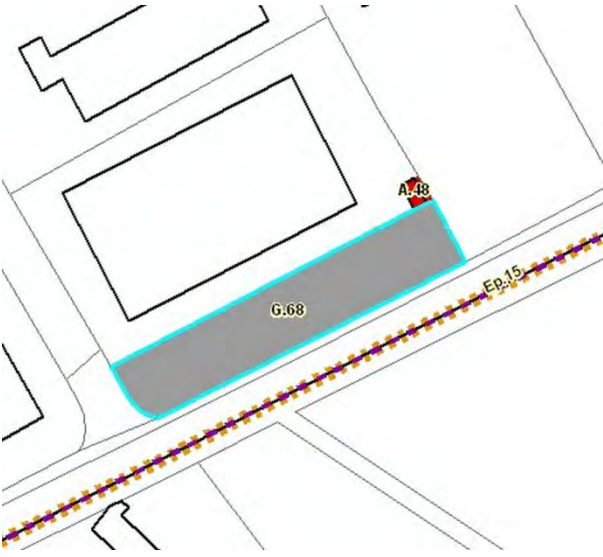

Identificativo:		G.63
Categoria:		Spazi per la sosta
Tipologia servizio:		Area parcheggio
 		
Identificazione		
Paese:		Roverbella
Frazione/località:		Belvedere - Malavicina
Indirizzo:		via Piave
Dati		
Superficie lotto:		440 mq.
Localizzazione		
Compatibilità con le funzioni al contorno:		Buona
Integrazione col contesto:		Buona
Bacino d'utenza:		Comunale
Gestione		
Proprietà:		Privata
Gestore/Attuatore:		Privato
Accessibilità		
N posti auto:		14
Barriere architettoniche esterne alla struttura:		Non presenti
Fruibilità		
Barriere architettoniche interne:		Non presenti
Stato di conservazione immobile:		Buone
Condizioni di agibilità:		Buone
Criticità		
Criticità/Proposte:		Sistemazione fondo


Identificativo:	G.64	
Categoria:	Spazi per la sosta	
Tipologia servizio:	Area parcheggio	
		
Identificazione		
Paese:	Roverbella	
Frazione/località:	Belvedere - Malavicina	
Indirizzo:	via Cimitero	
Dati		
Superficie lotto:	284 mq.	
Localizzazione		
Compatibilità con le funzioni al contorno:	Buona	
Integrazione col contesto:	Buona	
Bacino d'utenza:	Comunale	
Gestione		
Proprietà:	Comunale	
Gestore/Attuatore:	Pubblico e/o privato convenzionato	
Accessibilità		
N posti auto:	7	
Barriere architettoniche esterne alla struttura:	Non presenti	
Fruibilità		
Barriere architettoniche interne:	Non presenti	
Stato di conservazione immobile:	Buone	
Condizioni di agibilità:	Buone	
Criticità		
Criticità/Proposte:	Rifacimento segnaletica	



Identificativo:	G.65	
Categoria:	Spazi per la sosta	
Tipologia servizio:	Area parcheggio (cimitero)	
		
Identificazione		
Paese:	Roverbella	
Frazione/località:	Belvedere - Malavicina	
Indirizzo:	via Cimitero	
Dati		
Superficie lotto:	546 mq.	
Localizzazione		
Compatibilità con le funzioni al contorno:	Buona	
Integrazione col contesto:	Buona	
Bacino d'utenza:	Comunale	
Gestione		
Proprietà:	Comunale	
Gestore/Attuatore:	Pubblico e/o privato convenzionato	
Accessibilità		
N posti auto:	15	
Barriere architettoniche esterne alla struttura:	Non presenti	
Fruibilità		
Barriere architettoniche interne:	Non presenti	
Stato di conservazione immobile:	Buone	
Condizioni di agibilità:	Buone	
Criticità		
Criticità/Proposte:	Rifacimento segnaletica	


Identificativo:	G.66	
Categoria:	Spazi per la sosta	
Tipologia servizio:	Area parcheggio	
		
Identificazione		
Paese:	Roverbella	
Frazione/località:	Belvedere - Malavicina	
Indirizzo:	via Tagliamento	
Dati		
Superficie lotto:	331 mq.	
Localizzazione		
Compatibilità con le funzioni al contorno:	Buona	
Integrazione col contesto:	Buona	
Bacino d'utenza:	Comunale	
Gestione		
Proprietà:	Comunale	
Gestore/Attuatore:	Pubblico e/o privato convenzionato	
Accessibilità		
N posti auto:	15	
Barriere architettoniche esterne alla struttura:	Non presenti	
Fruibilità		
Barriere architettoniche interne:	Non presenti	
Stato di conservazione immobile:	Buone	
Condizioni di agibilità:	Buone	
Criticità		
Criticità/Proposte:	Rifacimento segnaletica	



Identificativo:		G.67
Categoria:		Spazi per la sosta
Tipologia servizio:		Area parcheggio (cimitero)
 		
Identificazione		
Paese:		Roverbella
Frazione/località:		Castiglione Mantovano
Indirizzo:		via Dante Alighieri
Dati		
Superficie lotto:		250 mq.
Localizzazione		
Compatibilità con le funzioni al contorno:		Buona
Integrazione col contesto:		Buona
Bacino d'utenza:		Comunale
Gestione		
Proprietà:		Comunale
Gestore/Attuatore:		Pubblico e/o privato convenzionato
Accessibilità		
N posti auto:		10
Barriere architettoniche esterne alla struttura:		Non presenti
Fruibilità		
Barriere architettoniche interne:		Non presenti
Stato di conservazione immobile:		Buone
Condizioni di agibilità:		Buone
Criticità		
Criticità/Proposte:		

Identificativo:	G.68	
Categoria:	Spazi per la sosta	
Tipologia servizio:	Area parcheggio	
 		
Identificazione		
Paese:	Roverbella	
Frazione/località:	Castiglione Mantovano	
Indirizzo:	via Boccalina	
Dati		
Superficie lotto:	1.063 mq.	
Localizzazione		
Compatibilità con le funzioni al contorno:	Buona	
Integrazione col contesto:	Buona	
Bacino d'utenza:	Comunale	
Gestione		
Proprietà:	Comunale	
Gestore/Attuatore:	Pubblico e/o privato convenzionato	
Accessibilità		
N posti auto:	30	
Barriere architettoniche esterne alla struttura:	Non presenti	
Fruibilità		
Barriere architettoniche interne:	Non presenti	
Stato di conservazione immobile:	Buone	
Condizioni di agibilità:	Buone	
Criticità		
Criticità/Proposte:	Rifacimento segnaletica	

Identificativo:		G.69
Categoria:		Spazi per la sosta
Tipologia servizio:		Area parcheggio
		
Identificazione		
Paese:		Roverbella
Frazione/località:		Castiglione Mantovano
Indirizzo:		via Don Bertolari
Dati		
Superficie lotto:		519 mq.
Localizzazione		
Compatibilità con le funzioni al contorno:		Buona
Integrazione col contesto:		Buona
Bacino d'utenza:		Comunale
Gestione		
Proprietà:		Comunale
Gestore/Attuatore:		Pubblico e/o privato convenzionato
Accessibilità		
N posti auto:		25
Barriere architettoniche esterne alla struttura:		Non presenti
Fruibilità		
Barriere architettoniche interne:		Non presenti
Stato di conservazione immobile:		Buone
Condizioni di agibilità:		Buone
Criticità		
Criticità/Proposte:		Rifacimento segnaletica

Identificativo:		G.70
Categoria:		Spazi per la sosta
Tipologia servizio:		Area parcheggio
 		
Identificazione		
Paese:		Roverbella
Frazione/località:		Castiglione Mantovano
Indirizzo:		via Don Bertolari
Dati		
Superficie lotto:		630 mq.
Localizzazione		
Compatibilità con le funzioni al contorno:		Buona
Integrazione col contesto:		Buona
Bacino d'utenza:		Comunale
Gestione		
Proprietà:		Comunale
Gestore/Attuatore:		Pubblico e/o privato convenzionato
Accessibilità		
N posti auto:		20
Barriere architettoniche esterne alla struttura:		Non presenti
Fruibilità		
Barriere architettoniche interne:		Non presenti
Stato di conservazione immobile:		Buone
Condizioni di agibilità:		Buone
Criticità		
Criticità/Proposte:		

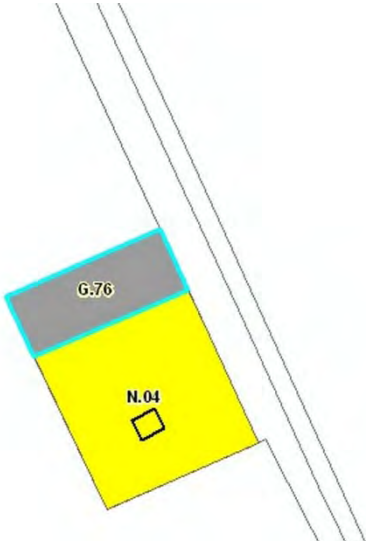

Identificativo:	G.71	
Categoria:	Spazi per la sosta	
Tipologia servizio:	Area parcheggio	
		
Identificazione		
Paese:	Roverbella	
Frazione/località:	Castiglione Mantovano	
Indirizzo:	via G. Mameli	
Dati		
Superficie lotto:	1.501 mq.	
Localizzazione		
Compatibilità con le funzioni al contorno:	Buona	
Integrazione col contesto:	Buona	
Bacino d'utenza:	Comunale	
Gestione		
Proprietà:	Comunale	
Gestore/Attuatore:	Pubblico e/o privato convenzionato	
Accessibilità		
N posti auto:	20	
Barriere architettoniche esterne alla struttura:	Non presenti	
Fruibilità		
Barriere architettoniche interne:	Non presenti	
Stato di conservazione immobile:	Buone	
Condizioni di agibilità:	Buone	
Criticità		
Criticità/Proposte:	Rifacimento segnaletica	

Identificativo:	G.72	
Categoria:	Spazi per la sosta	
Tipologia servizio:	Area parcheggio	
 		
Identificazione		
Paese:	Roverbella	
Frazione/località:	Castiglione Mantovano	
Indirizzo:	via Fienili	
Dati		
Superficie lotto:	747 mq.	
Localizzazione		
Compatibilità con le funzioni al contorno:	Buona	
Integrazione col contesto:	Buona	
Bacino d'utenza:	Comunale	
Gestione		
Proprietà:	Comunale	
Gestore/Attuatore:	Pubblico e/o privato convenzionato	
Accessibilità		
N posti auto:	35	
Barriere architettoniche esterne alla struttura:	Non presenti	
Fruibilità		
Barriere architettoniche interne:	Non presenti	
Stato di conservazione immobile:	Buone	
Condizioni di agibilità:	Buone	
Criticità		
Criticità/Proposte:		

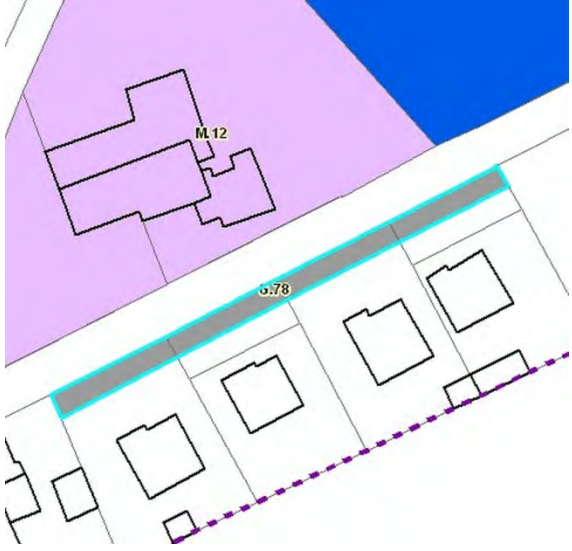

Identificativo:	G.73
Categoria:	Spazi per la sosta
Tipologia servizio:	Area parcheggio
 	
Identificazione	
Paese:	Roverbella
Frazione/località:	Castiglione Mantovano
Indirizzo:	via Dante Alighieri
Dati	
Superficie lotto:	474 mq.
Localizzazione	
Compatibilità con le funzioni al contorno:	Buona
Integrazione col contesto:	Buona
Bacino d'utenza:	Comunale
Gestione	
Proprietà:	Comunale
Gestore/Attuatore:	Pubblico e/o privato convenzionato
Accessibilità	
N posti auto:	10
Barriere architettoniche esterne alla struttura:	Non presenti
Fruibilità	
Barriere architettoniche interne:	Non presenti
Stato di conservazione immobile:	Buone
Condizioni di agibilità:	Buone
Criticità	
Criticità/Proposte:	Sistemazione fondo


Identificativo:	G.74	
Categoria:	Spazi per la sosta	
Tipologia servizio:	Area parcheggio	
 		
Identificazione		
Paese:	Roverbella	
Frazione/località:	Castiglione Mantovano	
Indirizzo:	via Dante Alighieri	
Dati		
Superficie lotto:	1.226 mq.	
Localizzazione		
Compatibilità con le funzioni al contorno:	Buona	
Integrazione col contesto:	Buona	
Bacino d'utenza:	Comunale	
Gestione		
Proprietà:	Comunale	
Gestore/Attuatore:	Pubblico e/o privato convenzionato	
Accessibilità		
N posti auto:	40	
Barriere architettoniche esterne alla struttura:	Non presenti	
Fruibilità		
Barriere architettoniche interne:	Non presenti	
Stato di conservazione immobile:	Buone	
Condizioni di agibilità:	Buone	
Criticità		
Criticità/Proposte:		

Identificativo:	G.75	
Categoria:	Spazi per la sosta	
Tipologia servizio:	Area parcheggio	
 		
Identificazione		
Paese:	Roverbella	
Frazione/località:	Castiglione Mantovano	
Indirizzo:	via Dante Alighieri	
Dati		
Superficie lotto:	685 mq.	
Localizzazione		
Compatibilità con le funzioni al contorno:	Buona	
Integrazione col contesto:	Buona	
Bacino d'utenza:	Comunale	
Gestione		
Proprietà:	Comunale	
Gestore/Attuatore:	Pubblico e/o privato convenzionato	
Accessibilità		
N posti auto:	25	
Barriere architettoniche esterne alla struttura:	Non presenti	
Fruibilità		
Barriere architettoniche interne:	Non presenti	
Stato di conservazione immobile:	Buone	
Condizioni di agibilità:	Buone	
Criticità		
Criticità/Proposte:		



Identificativo:	G.76
Categoria:	Spazi per la sosta
Tipologia servizio:	Area parcheggio (cimitero)
 	
Identificazione	
Paese:	Roverbella
Frazione/località:	Pellaloco
Indirizzo:	Str. Pellaloco
Dati	
Superficie lotto:	448 mq.
Localizzazione	
Compatibilità con le funzioni al contorno:	Buona
Integrazione col contesto:	Buona
Bacino d'utenza:	Comunale
Gestione	
Proprietà:	Comunale
Gestore/Attuatore:	Pubblico e/o privato convenzionato
Accessibilità	
N posti auto:	15
Barriere architettoniche esterne alla struttura:	Non presenti
Fruibilità	
Barriere architettoniche interne:	Non presenti
Stato di conservazione immobile:	Buone
Condizioni di agibilità:	Buone
Criticità	
Criticità/Proposte:	Sistemazione fondo

Identificativo:	G.77	
Categoria:	Spazi per la sosta	
Tipologia servizio:	Area parcheggio	
 		
Identificazione		
Paese:	Roverbella	
Frazione/località:	Pellaloco	
Indirizzo:	via S. Rita	
Dati		
Superficie lotto:	379 mq.	
Localizzazione		
Compatibilità con le funzioni al contorno:	Buona	
Integrazione col contesto:	Buona	
Bacino d'utenza:	Comunale	
Gestione		
Proprietà:	Comunale	
Gestore/Attuatore:	Pubblico e/o privato convenzionato	
Accessibilità		
N posti auto:	10	
Barriere architettoniche esterne alla struttura:	Non presenti	
Fruibilità		
Barriere architettoniche interne:	Non presenti	
Stato di conservazione immobile:	Buone	
Condizioni di agibilità:	Buone	
Criticità		
Criticità/Proposte:		

Identificativo:	G.78	
Categoria:	Spazi per la sosta	
Tipologia servizio:	Area parcheggio	
 		
Identificazione		
Paese:	Roverbella	
Frazione/località:	Pellaloco	
Indirizzo:	Str. Pellaloco	
Dati		
Superficie lotto:	385 mq.	
Localizzazione		
Compatibilità con le funzioni al contorno:	Buona	
Integrazione col contesto:	Buona	
Bacino d'utenza:	Comunale	
Gestione		
Proprietà:	Comunale	
Gestore/Attuatore:	Pubblico e/o privato convenzionato	
Accessibilità		
N posti auto:	20	
Barriere architettoniche esterne alla struttura:	Non presenti	
Fruibilità		
Barriere architettoniche interne:	Non presenti	
Stato di conservazione immobile:	Buone	
Condizioni di agibilità:	Buone	
Criticità		
Criticità/Proposte:		

Identificativo:	G.79
Categoria:	Spazi per la sosta
Tipologia servizio:	Area parcheggio (cimitero)
	
Identificazione	
Paese:	Roverbella
Frazione/località:	Canedole
Indirizzo:	Str. Cimitero
Dati	
Superficie lotto:	776 mq.
Localizzazione	
Compatibilità con le funzioni al contorno:	Buona
Integrazione col contesto:	Buona
Bacino d'utenza:	Comunale
Gestione	
Proprietà:	Comunale
Gestore/Attuatore:	Pubblico e/o privato convenzionato
Accessibilità	
N posti auto:	15
Barriere architettoniche esterne alla struttura:	Non presenti
Fruibilità	
Barriere architettoniche interne:	Non presenti
Stato di conservazione immobile:	Buone
Condizioni di agibilità:	Buone
Criticità	
Criticità/Proposte:	Rifacimento segnaletica

Identificativo:		G.80
Categoria:		Spazi per la sosta
Tipologia servizio:		Area parcheggio
 		
Identificazione		
Paese:		Roverbella
Frazione/località:		Canedole
Indirizzo:		via F. Filzi
Dati		
Superficie lotto:		239 mq.
Localizzazione		
Compatibilità con le funzioni al contorno:		Buona
Integrazione col contesto:		Buona
Bacino d'utenza:		Comunale
Gestione		
Proprietà:		Comunale
Gestore/Attuatore:		Pubblico e/o privato convenzionato
Accessibilità		
N posti auto:		10
Barriere architettoniche esterne alla struttura:		Non presenti
Fruibilità		
Barriere architettoniche interne:		Non presenti
Stato di conservazione immobile:		Buone
Condizioni di agibilità:		Buone
Criticità		
Criticità/Proposte:		



Identificativo:	G.81	
Categoria:	Spazi per la sosta	
Tipologia servizio:	Area parcheggio	
 		
Identificazione		
Paese:	Roverbella	
Frazione/località:	Canedole	
Indirizzo:	via F. Filzi	
Dati		
Superficie lotto:	138 mq.	
Localizzazione		
Compatibilità con le funzioni al contorno:	Buona	
Integrazione col contesto:	Buona	
Bacino d'utenza:	Comunale	
Gestione		
Proprietà:	Comunale	
Gestore/Attuatore:	Pubblico e/o privato convenzionato	
Accessibilità		
N posti auto:	10	
Barriere architettoniche esterne alla struttura:	Non presenti	
Fruibilità		
Barriere architettoniche interne:	Non presenti	
Stato di conservazione immobile:	Buone	
Condizioni di agibilità:	Buone	
Criticità		
Criticità/Proposte:		

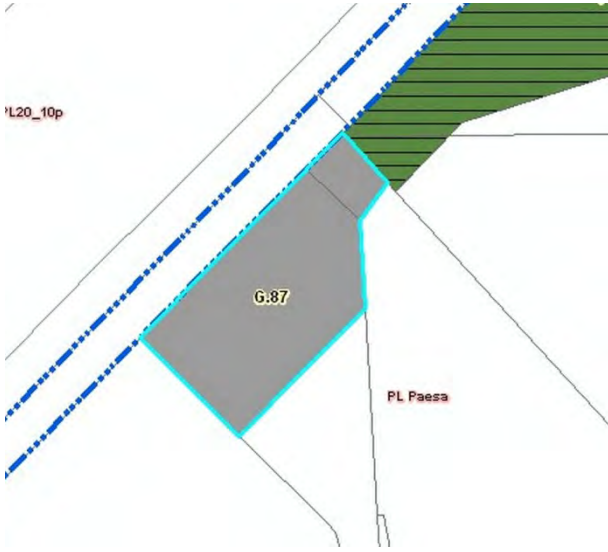

Identificativo:	G.82	
Categoria:	Spazi per la sosta	
Tipologia servizio:	Area parcheggio	
 		
Identificazione		
Paese:	Roverbella	
Frazione/località:	Canedole	
Indirizzo:	via F. Filzi	
Dati		
Superficie lotto:	335 mq.	
Localizzazione		
Compatibilità con le funzioni al contorno:	Buona	
Integrazione col contesto:	Buona	
Bacino d'utenza:	Comunale	
Gestione		
Proprietà:	Comunale	
Gestore/Attuatore:	Pubblico e/o privato convenzionato	
Accessibilità		
N posti auto:	20	
Barriere architettoniche esterne alla struttura:	Non presenti	
Fruibilità		
Barriere architettoniche interne:	Non presenti	
Stato di conservazione immobile:	Buone	
Condizioni di agibilità:	Buone	
Criticità		
Criticità/Proposte:		

Identificativo:	G.83
Categoria:	Spazi per la sosta
Tipologia servizio:	Area parcheggio
 	
Identificazione	
Paese:	Roverbella
Frazione/località	Canedole
Indirizzo:	via F. Baracca
Dati	
Superficie lotto:	848 mq.
Localizzazione	
Compatibilità con le funzioni al contorno:	Buona
Integrazione col contesto:	Buona
Bacino d'utenza:	Comunale
Gestione	
Proprietà:	Comunale
Gestore/Attuatore:	Pubblico e/o privato convenzionato
Accessibilità	
N posti auto:	30
Barriere architettoniche esterne alla struttura:	Non presenti
Fruibilità	
Barriere architettoniche interne:	Non presenti
Stato di conservazione immobile:	Buone
Condizioni di agibilità:	Buone
Criticità	
Criticità/Proposte:	Rifacimento segnaletica

Identificativo:	G.84	
Categoria:	Spazi per la sosta	
Tipologia servizio:	Area parcheggio	
 		
Identificazione		
Paese:	Roverbella	
Frazione/località	Canedole	
Indirizzo:	via F. Baracca	
Dati		
Superficie lotto:	321 mq.	
Localizzazione		
Compatibilità con le funzioni al contorno:	Buona	
Integrazione col contesto:	Buona	
Bacino d'utenza:	Comunale	
Gestione		
Proprietà:	Comunale	
Gestore/Attuatore:	Pubblico e/o privato convenzionato	
Accessibilità		
N posti auto:	20	
Barriere architettoniche esterne alla struttura:	Non presenti	
Fruibilità		
Barriere architettoniche interne:	Non presenti	
Stato di conservazione immobile:	Buone	
Condizioni di agibilità:	Buone	
Criticità		
Criticità/Proposte:		


Identificativo:	G.85	
Categoria:	Spazi per la sosta	
Tipologia servizio:	Area parcheggio	
 		
Identificazione		
Paese:	Roverbella	
Frazione/località:	Canedole	
Indirizzo:	piazza XXIV Maggio	
Dati		
Superficie lotto:	353 mq.	
Localizzazione		
Compatibilità con le funzioni al contorno:	Buona	
Integrazione col contesto:	Buona	
Bacino d'utenza:	Comunale	
Gestione		
Proprietà:	Comunale	
Gestore/Attuatore:	Pubblico e/o privato convenzionato	
Accessibilità		
N posti auto:	20	
Barriere architettoniche esterne alla struttura:	Non presenti	
Fruibilità		
Barriere architettoniche interne:	Non presenti	
Stato di conservazione immobile:	Buone	
Condizioni di agibilità:	Buone	
Criticità		
Criticità/Proposte:		

Identificativo:	G.86	
Categoria:	Spazi per la sosta	
Tipologia servizio:	Area parcheggio	
 		
Identificazione		
Paese:	Roverbella	
Frazione/località:	Canedole	
Indirizzo:	piazza XXIV Maggio	
Dati		
Superficie lotto:	193 mq.	
Localizzazione		
Compatibilità con le funzioni al contorno:	Buona	
Integrazione col contesto:	Buona	
Bacino d'utenza:	Comunale	
Gestione		
Proprietà:	Comunale	
Gestore/Attuatore:	Pubblico e/o privato convenzionato	
Accessibilità		
N posti auto:	10	
Barriere architettoniche esterne alla struttura:	Non presenti	
Fruibilità		
Barriere architettoniche interne:	Non presenti	
Stato di conservazione immobile:	Buone	
Condizioni di agibilità:	Buone	
Criticità		
Criticità/Proposte:		



Identificativo:		G.87
Categoria:		Spazi per la sosta
Tipologia servizio:		Area parcheggio
 		
Identificazione		
Paese:		Roverbella
Frazione/località:		Paesa
Indirizzo:		via Paesa
Dati		
Superficie lotto:		2.211 mq.
Localizzazione		
Compatibilità con le funzioni al contorno:		Buona
Integrazione col contesto:		Buona
Bacino d'utenza:		Comunale
Gestione		
Proprietà:		Comunale
Gestore/Attuatore:		Pubblico e/o privato convenzionato
Accessibilità		
N posti auto:		50
Barriere architettoniche esterne alla struttura:		Non presenti
Fruibilità		
Barriere architettoniche interne:		Non presenti
Stato di conservazione immobile:		Buone
Condizioni di agibilità:		Buone
Criticità		
Criticità/Proposte:		Rifacimento segnaletica



Identificativo:		G.88
Categoria:		Spazi per la sosta
Tipologia servizio:		Area parcheggio
 		
Identificazione		
Paese:		Roverbella
Frazione/località:		Paesa
Indirizzo:		Str. Colonne
Dati		
Superficie lotto:		7.484 mq.
Localizzazione		
Compatibilità con le funzioni al contorno:		Buona
Integrazione col contesto:		Buona
Bacino d'utenza:		Comunale
Gestione		
Proprietà:		Comunale
Gestore/Attuatore:		Pubblico e/o privato convenzionato
Accessibilità		
N posti auto:		30
Barriere architettoniche esterne alla struttura:		Non presenti
Fruibilità		
Barriere architettoniche interne:		Non presenti
Stato di conservazione immobile:		Buone
Condizioni di agibilità:		Buone
Criticità		
Criticità/Proposte:		Rifacimento segnaletica


Identificativo:	G.89	
Categoria:	Spazi per la sosta	
Tipologia servizio:	Area parcheggio	
 		
Identificazione		
Paese:	Roverbella	
Frazione/località:	Paesa	
Indirizzo:	Str. Colonne	
Dati		
Superficie lotto:	1.059 mq.	
Localizzazione		
Compatibilità con le funzioni al contorno:	Buona	
Integrazione col contesto:	Buona	
Bacino d'utenza:	Comunale	
Gestione		
Proprietà:	Comunale	
Gestore/Attuatore:	Pubblico e/o privato convenzionato	
Accessibilità		
N posti auto:	20	
Barriere architettoniche esterne alla struttura:	Non presenti	
Fruibilità		
Barriere architettoniche interne:	Non presenti	
Stato di conservazione immobile:	Buone	
Condizioni di agibilità:	Buone	
Criticità		
Criticità/Proposte:	Rifacimento segnaletica	

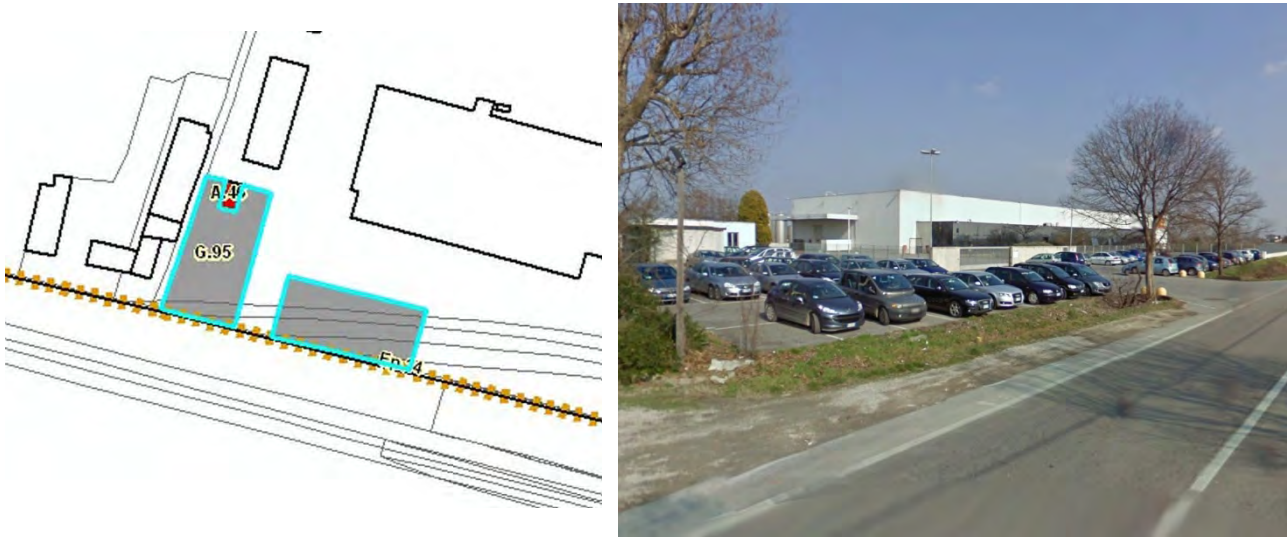
Identificativo:		G.90
Categoria:		Spazi per la sosta
Tipologia servizio:		Area parcheggio
 		
Identificazione		
Paese:		Roverbella
Frazione/località:		Paesa
Indirizzo:		Str. Colonne
Dati		
Superficie lotto:		2.902 mq.
Localizzazione		
Compatibilità con le funzioni al contorno:		Buona
Integrazione col contesto:		Buona
Bacino d'utenza:		Comunale
Gestione		
Proprietà:		Comunale
Gestore/Attuatore:		Pubblico e/o privato convenzionato
Accessibilità		
N posti auto:		60
Barriere architettoniche esterne alla struttura:		Non presenti
Fruibilità		
Barriere architettoniche interne:		Non presenti
Stato di conservazione immobile:		Buone
Condizioni di agibilità:		Buone
Criticità		
Criticità/Proposte:		Rifacimento segnaletica

Identificativo:	G.91
Categoria:	Spazi per la sosta
Tipologia servizio:	Area parcheggio
Identificazione	
Paese:	Roverbella
Frazione/località:	Paesa
Indirizzo:	via Paesa
Dati	
Superficie lotto:	1.534 mq.
Localizzazione	
Compatibilità con le funzioni al contorno:	Buona
Integrazione col contesto:	Buona
Bacino d'utenza:	Comunale
Gestione	
Proprietà:	Comunale
Gestore/Attuatore:	Pubblico e/o privato convenzionato
Accessibilità	
N posti auto:	Non presenti
Barriere architettoniche esterne alla struttura:	Non presenti
Fruibilità	
Barriere architettoniche interne:	80
Stato di conservazione immobile:	Buone
Condizioni di agibilità:	Buone
Criticità	
Criticità/Proposte:	Rifacimento segnaletica


Identificativo:	G.92	
Categoria:	Spazi per la sosta	
Tipologia servizio:	Area parcheggio	
 		
Identificazione		
Paese:	Roverbella	
Frazione/località:	Paesa	
Indirizzo:	via Paesa	
Dati		
Superficie lotto:	1.311 mq.	
Localizzazione		
Compatibilità con le funzioni al contorno:	Buona	
Integrazione col contesto:	Buona	
Bacino d'utenza:	Comunale	
Gestione		
Proprietà:	Comunale	
Gestore/Attuatore:	Pubblico e/o privato convenzionato	
Accessibilità		
N posti auto:	20	
Barriere architettoniche esterne alla struttura:	Non presenti	
Fruibilità		
Barriere architettoniche interne:	Non presenti	
Stato di conservazione immobile:	Buone	
Condizioni di agibilità:	Buone	
Criticità		
Criticità/Proposte:	Rifacimento segnaletica	

Identificativo:	G.93	
Categoria:	Spazi per la sosta	
Tipologia servizio:	Area parcheggio	
 		
Identificazione		
Paese:	Roverbella	
Frazione/località:	Stazione	
Indirizzo:	SS 249	
Dati		
Superficie lotto:	7.876 mq.	
Localizzazione		
Compatibilità con le funzioni al contorno:	Buona	
Integrazione col contesto:	Buona	
Bacino d'utenza:	Comunale	
Gestione		
Proprietà:	Comunale	
Gestore/Attuatore:	Pubblico e/o privato convenzionato	
Accessibilità		
N posti auto:		
Barriere architettoniche esterne alla struttura:	Non presenti	
Fruibilità		
Barriere architettoniche interne:	Non presenti	
Stato di conservazione immobile:	In costruzione	
Condizioni di agibilità:	In costruzione	
Criticità		
Criticità/Proposte:		



Identificativo:	G.94	
Categoria:	Spazi per la sosta	
Tipologia servizio:	Area parcheggio	
		
Identificazione		
	Paese:	Roverbella
	Frazione/località:	Stazione
	Indirizzo:	SS 249
Dati		
	Superficie lotto:	928 mq.
Localizzazione		
	Compatibilità con le funzioni al contorno:	Buona
	Integrazione col contesto:	Buona
	Bacino d'utenza:	Comunale
Gestione		
	Proprietà:	Comunale
	Gestore/Attuatore:	Pubblico e/o privato convenzionato
Accessibilità		
	N posti auto:	20
	Barriere architettoniche esterne alla struttura:	Non presenti
Fruibilità		
	Barriere architettoniche interne:	Non presenti
	Stato di conservazione immobile:	Buone
	Condizioni di agibilità:	Buone
Criticità		
	Criticità/Proposte:	Rifacimento segnaletica


Identificativo:	G.95	
Categoria:	Spazi per la sosta	
Tipologia servizio:	Area parcheggio	
		
Identificazione		
Paese:	Roverbella	
Frazione/località:	Stazione	
Indirizzo:	SS 249	
Dati		
Superficie lotto:	1.430 mq.	
Localizzazione		
Compatibilità con le funzioni al contorno:	Buona	
Integrazione col contesto:	Buona	
Bacino d'utenza:	Comunale	
Gestione		
Proprietà:	Comunale	
Gestore/Attuatore:	Pubblico e/o privato convenzionato	
Accessibilità		
N posti auto:	30	
Barriere architettoniche esterne alla struttura:	Non presenti	
Fruibilità		
Barriere architettoniche interne:	Non presenti	
Stato di conservazione immobile:	Buone	
Condizioni di agibilità:	Buone	
Criticità		
Criticità/Proposte:		


H - Spazi ed attrezzature per la pratica sportiva


Identificativo:	H.01	
Categoria:	Spazi ed attrezzature per la pratica sportiva	
Tipologia servizio:	Impianto sportivo	
 		
Identificazione		
Paese:	Roverbella	
Frazione/località:	Roverbella	
Indirizzo:	via XI Settembre	
Dati		
Superficie lotto:	15.160 mq.	
Localizzazione		
Compatibilità con le funzioni al contorno:	Buona	
Integrazione col contesto:	Buona	
Bacino d'utenza:	Comunale	
Gestione		
Proprietà:	Comunale	
Gestore/Attuatore:	Pubblico e/o privato convenzionato	
Accessibilità		
N posti auto:	Non presenti	
Barriere architettoniche esterne alla struttura:	Non presenti	
Fruibilità		
Barriere architettoniche interne:	Non presenti	
Stato di conservazione immobile:	Buone	
Condizioni di agibilità:	Buone	
Criticità		
Criticità/Proposte:		


Identificativo:		H.02
Categoria:		Spazi ed attrezzature per la pratica sportiva
Tipologia servizio:		Campo da calcio - Parco urbano
 		
Identificazione		
Paese:		Roverbella
Frazione/località:		Roverbella
Indirizzo:		XI Febbraio
Dati		
Superficie lotto:		8.159 mq.
Localizzazione		
Compatibilità con le funzioni al contorno:		Buona
Integrazione col contesto:		Buona
Bacino d'utenza:		Comunale
Gestione		
Proprietà:		Ecclesiastica
Gestore/Attuatore:		Pubblico e/o privato convenzionato
Accessibilità		
N posti auto:		Non presenti
Barriere architettoniche esterne alla struttura:		Non presenti
Fruibilità		
Barriere architettoniche interne:		Non presenti
Stato di conservazione immobile:		Buone
Condizioni di agibilità:		Buone
Criticità		
Criticità/Proposte:		Realizzazione da parte del Comune di un nuovo parco urbano in accordo con la Diocesi di Mantova

Identificativo:	H.03
Categoria:	Spazi ed attrezzature per la pratica sportiva
Tipologia servizio:	Palestra
 	
Identificazione	
Paese:	Roverbella
Frazione/località:	Roverbella
Indirizzo:	Trento Trieste
Dati	
Superficie lotto:	4.809 mq.
Localizzazione	
Compatibilità con le funzioni al contorno:	Buona
Integrazione col contesto:	Buona
Bacino d'utenza:	Comunale
Gestione	
Proprietà:	Comunale
Gestore/Attuatore:	Pubblico e/o privato convenzionato
Accessibilità	
N posti auto:	Non presenti
Barriere architettoniche esterne alla struttura:	Non presenti
Fruibilità	
Barriere architettoniche interne:	Non presenti
Stato di conservazione immobile:	Buone
Condizioni di agibilità:	Buone
Criticità	
Criticità/Proposte:	


Identificativo:		H.04
Categoria:		Spazi ed attrezzature per la pratica sportiva
Tipologia servizio:		Attrezzature sportive
 		
Identificazione		
Paese:		Roverbella
Frazione/località:		Roverbella
Indirizzo:		via Nicolajeska
Dati		
Superficie lotto:		7.099 mq.
Localizzazione		
Compatibilità con le funzioni al contorno:		Buona
Integrazione col contesto:		Buona
Bacino d'utenza:		Comunale
Gestione		
Proprietà:		Comunale
Gestore/Attuatore:		Pubblico e/o privato convenzionato
Accessibilità		
N posti auto:		Non presenti
Barriere architettoniche esterne alla struttura:		Non presenti
Fruibilità		
Barriere architettoniche interne:		Non presenti
Stato di conservazione immobile:		Buone
Condizioni di agibilità:		Buone
Criticità		
Criticità/Proposte:		



Identificativo:	H.05
Categoria:	Spazi ed attrezzature per la pratica sportiva
Tipologia servizio:	Pesca
	
Identificazione	
Paese:	Roverbella
Frazione/località:	Roverbella
Indirizzo:	Str. Pozzolo
Dati	
Superficie lotto:	29.298 mq.
Localizzazione	
Compatibilità con le funzioni al contorno:	Buona
Integrazione col contesto:	Buona
Bacino d'utenza:	Comunale
Gestione	
Proprietà:	Privata
Gestore/Attuatore:	Privato
Accessibilità	
N posti auto:	Non presenti
Barriere architettoniche esterne alla struttura:	Non presenti
Fruibilità	
Barriere architettoniche interne:	Non presenti
Stato di conservazione immobile:	Buone
Condizioni di agibilità:	Buone
Criticità	
Criticità/Proposte:	


Identificativo:	H.06
Categoria:	Spazi ed attrezzature per la pratica sportiva
Tipologia servizio:	Impianto sportivo
	
Identificazione	
Paese:	Roverbella
Frazione/località:	Belvedere - Malavicina
Indirizzo:	via Piave
Dati	
Superficie lotto:	19.112 mq.
Localizzazione	
Compatibilità con le funzioni al contorno:	Buona
Integrazione col contesto:	Buona
Bacino d'utenza:	Comunale
Gestione	
Proprietà:	Comunale
Gestore/Attuatore:	Pubblico e/o privato convenzionato
Accessibilità	
N posti auto:	Non presenti
Barriere architettoniche esterne alla struttura:	Non presenti
Fruibilità	
Barriere architettoniche interne:	Non presenti
Stato di conservazione immobile:	Buone
Condizioni di agibilità:	Buone
Criticità	
Criticità/Proposte:	Riorganizzazione impianti sportivi/area feste



Identificativo:	H.07
Categoria:	Spazi ed attrezzature per la pratica sportiva
Tipologia servizio:	Palestra
 	
Identificazione	
Paese:	Roverbella
Frazione/località:	Belvedere – Malavicina
Indirizzo:	via Moro
Dati	
Superficie lotto:	4.478 mq.
Localizzazione	
Compatibilità con le funzioni al contorno:	Buona
Integrazione col contesto:	Buona
Bacino d'utenza:	Comunale
Gestione	
Proprietà:	Comunale
Gestore/Attuatore:	Pubblico e/o privato convenzionato
Accessibilità	
N posti auto:	Non presenti
Barriere architettoniche esterne alla struttura:	Non presenti
Fruibilità	
Barriere architettoniche interne:	Non presenti
Stato di conservazione immobile:	Sufficienti
Condizioni di agibilità:	Sufficienti
Criticità	
Criticità/Proposte:	Riorganizzazione impianti sportivi/area feste

Identificativo:	H.08
Categoria:	Spazi ed attrezzature per la pratica sportiva
Tipologia servizio:	Impianto sportivo
 	
Identificazione	
Paese:	Roverbella
Frazione/località:	Belvedere – Malavicina
Indirizzo:	via Cimitero
Dati	
Superficie lotto:	2.713mq.
Localizzazione	
Compatibilità con le funzioni al contorno:	Buona
Integrazione col contesto:	Buona
Bacino d'utenza:	Comunale
Gestione	
Proprietà:	Comunale
Gestore/Attuatore:	Pubblico e/o privato convenzionato
Accessibilità	
N posti auto:	Non presenti
Barriere architettoniche esterne alla struttura:	Non presenti
Fruibilità	
Barriere architettoniche interne:	Non presenti
Stato di conservazione immobile:	Buone
Condizioni di agibilità:	Buone
Criticità	
Criticità/Proposte:	



Identificativo:	H.09
Categoria:	Spazi ed attrezzature per la pratica sportiva
Tipologia servizio:	Impianto sportivo
 	
Identificazione	
Paese:	Roverbella
Frazione/località:	Belvedere – Malavicina
Indirizzo:	via Cimitero
Dati	
Superficie lotto:	1.199 mq.
Localizzazione	
Compatibilità con le funzioni al contorno:	Buona
Integrazione col contesto:	Buona
Bacino d'utenza:	Comunale
Gestione	
Proprietà:	Comunale
Gestore/Attuatore:	Pubblico e/o privato convenzionato
Accessibilità	
N posti auto:	Non presenti
Barriere architettoniche esterne alla struttura:	Non presenti
Fruibilità	
Barriere architettoniche interne:	Non presenti
Stato di conservazione immobile:	Buone
Condizioni di agibilità:	Buone
Criticità	
Criticità/Proposte:	

Identificativo:	H.10
Categoria:	Spazi ed attrezzature per la pratica sportiva
Tipologia servizio:	Impianto sportivo parrocchiale
 	
Identificazione	
Paese:	Roverbella
Frazione/località:	Castiglione Mantovano
Indirizzo:	via Don Bertolani
Dati	
Superficie lotto:	1.507 mq.
Localizzazione	
Compatibilità con le funzioni al contorno:	Buona
Integrazione col contesto:	Buona
Bacino d'utenza:	Comunale
Gestione	
Proprietà:	Ecclesiastica
Gestore/Attuatore:	Ente religioso
Accessibilità	
N posti auto:	Non presenti
Barriere architettoniche esterne alla struttura:	Non presenti
Fruibilità	
Barriere architettoniche interne:	Non presenti
Stato di conservazione immobile:	Buone
Condizioni di agibilità:	Buone
Criticità	
Criticità/Proposte:	

Identificativo:	H.11
Categoria:	Spazi ed attrezzature per la pratica sportiva
Tipologia servizio:	Impianto sportivo
 	
Identificazione	
Paese:	Roverbella
Frazione/località:	Castiglione Mantovano
Indirizzo:	via Machiavelli
Dati	
Superficie lotto:	12.348 mq.
Localizzazione	
Compatibilità con le funzioni al contorno:	Buona
Integrazione col contesto:	Buona
Bacino d'utenza:	Comunale
Gestione	
Proprietà:	Comunale
Gestore/Attuatore:	Pubblico e/o privato convenzionato
Accessibilità	
N posti auto:	Non presenti
Barriere architettoniche esterne alla struttura:	Non presenti
Fruibilità	
Barriere architettoniche interne:	Non presenti
Stato di conservazione immobile:	Buone
Condizioni di agibilità:	Buone
Criticità	
Criticità/Proposte:	

Identificativo:	H.12
Categoria:	Spazi ed attrezzature per la pratica sportiva
Tipologia servizio:	Impianto sportivo parrocchiale
 	
Identificazione	
Paese:	Roverbella
Frazione/località:	Pellaloco
Indirizzo:	Str. Quistello
Dati	
Superficie lotto:	4.824 mq.
Localizzazione	
Compatibilità con le funzioni al contorno:	Buona
Integrazione col contesto:	Buona
Bacino d'utenza:	Comunale
Gestione	
Proprietà:	Ecclesiastica
Gestore/Attuatore:	Pubblico e/o privato convenzionato
Accessibilità	
N posti auto:	Non presenti
Barriere architettoniche esterne alla struttura:	Non presenti
Fruibilità	
Barriere architettoniche interne:	Non presenti
Stato di conservazione immobile:	Buone
Condizioni di agibilità:	Buone
Criticità	
Criticità/Proposte:	



Identificativo:	H.13
Categoria:	Spazi ed attrezzature per la pratica sportiva
Tipologia servizio:	Impianto sportivo
 	
Identificazione	
Paese:	Roverbella
Frazione/località:	Canedole
Indirizzo:	via F. Baracca
Dati	
Superficie lotto:	3.805 mq.
Localizzazione	
Compatibilità con le funzioni al contorno:	Buona
Integrazione col contesto:	Buona
Bacino d'utenza:	Comunale
Gestione	
Proprietà:	Comunale
Gestore/Attuatore:	Pubblico e/o privato convenzionato
Accessibilità	
N posti auto:	Non presenti
Barriere architettoniche esterne alla struttura:	Non presenti
Fruibilità	
Barriere architettoniche interne:	Non presenti
Stato di conservazione immobile:	Buone
Condizioni di agibilità:	Buone
Criticità	
Criticità/Proposte:	

Identificativo:	H.14
Categoria:	Spazi ed attrezzature per la pratica sportiva
Tipologia servizio:	Impianto sportivo privato
 	
Identificazione	
Paese:	Roverbella
Frazione/località:	Canedole
Indirizzo:	via Boschi Medea
Dati	
Superficie lotto:	29.003 mq.
Localizzazione	
Compatibilità con le funzioni al contorno:	Buona
Integrazione col contesto:	Buona
Bacino d'utenza:	Comunale
Gestione	
Proprietà:	Privata
Gestore/Attuatore:	Privato
Accessibilità	
N posti auto:	Non presenti
Barriere architettoniche esterne alla struttura:	Non presenti
Fruibilità	
Barriere architettoniche interne:	Non presenti
Stato di conservazione immobile:	Buone
Condizioni di agibilità:	Buone
Criticità	
Criticità/Proposte:	

I - Verde di quartiere

Identificativo:	I.01	
Categoria:	Verde di quartiere	
Tipologia servizio:	Area verde	
 		
Identificazione		
Paese:	Roverbella	
Frazione/località:	Roverbella	
Indirizzo:	via L. Benati	
Dati		
Superficie lotto:	1.735 mq.	
Localizzazione		
Compatibilità con le funzioni al contorno:	Buona	
Integrazione col contesto:	Buona	
Bacino d'utenza:	Comunale	
Gestione		
Proprietà:	Comunale	
Gestore/Attuatore:	Pubblico e/o privato convenzionato	
Accessibilità		
N posti auto:	Non presenti	
Barriere architettoniche esterne alla struttura:	Non presenti	
Fruibilità		
Barriere architettoniche interne:	Non presenti	
Stato di conservazione immobile:	Buone	
Condizioni di agibilità:	Buone	
Criticità		
Criticità/Proposte:		

Identificativo:	I.02
Categoria:	Verde di quartiere
Tipologia servizio:	Area verde
 	
Identificazione	
Paese:	Roverbella
Frazione/località:	Roverbella
Indirizzo:	via Barchetto
Dati	
Superficie lotto:	8.490 mq.
Localizzazione	
Compatibilità con le funzioni al contorno:	Buona
Integrazione col contesto:	Buona
Bacino d'utenza:	Comunale
Gestione	
Proprietà:	Comunale
Gestore/Attuatore:	Pubblico e/o privato convenzionato
Accessibilità	
N posti auto:	Non presenti
Barriere architettoniche esterne alla struttura:	Non presenti
Fruibilità	
Barriere architettoniche interne:	Non presenti
Stato di conservazione immobile:	Buone
Condizioni di agibilità:	Buone
Criticità	
Criticità/Proposte:	

Identificativo:	I.03
Categoria:	Verde di quartiere
Tipologia servizio:	Area verde
 	
Identificazione	
Paese:	Roverbella
Frazione/località:	Roverbella
Indirizzo:	via Barchetto
Dati	
Superficie lotto:	7.410 mq.
Localizzazione	
Compatibilità con le funzioni al contorno:	Buona
Integrazione col contesto:	Buona
Bacino d'utenza:	Comunale
Gestione	
Proprietà:	Comunale
Gestore/Attuatore:	Pubblico e/o privato convenzionato
Accessibilità	
N posti auto:	Non presenti
Barriere architettoniche esterne alla struttura:	Non presenti
Fruibilità	
Barriere architettoniche interne:	Non presenti
Stato di conservazione immobile:	Buone
Condizioni di agibilità:	Buone
Criticità	
Criticità/Proposte:	

Identificativo:	I.04
Categoria:	Verde di quartiere
Tipologia servizio:	Area verde
 	
Identificazione	
Paese:	Roverbella
Frazione/località:	Roverbella
Indirizzo:	via XI Settembre
Dati	
Superficie lotto:	1.521 mq.
Localizzazione	
Compatibilità con le funzioni al contorno:	Buona
Integrazione col contesto:	Buona
Bacino d'utenza:	Comunale
Gestione	
Proprietà:	Comunale
Gestore/Attuatore:	Pubblico e/o privato convenzionato
Accessibilità	
N posti auto:	Non presenti
Barriere architettoniche esterne alla struttura:	Non presenti
Fruibilità	
Barriere architettoniche interne:	Non presenti
Stato di conservazione immobile:	Buone
Condizioni di agibilità:	Buone
Criticità	
Criticità/Proposte:	

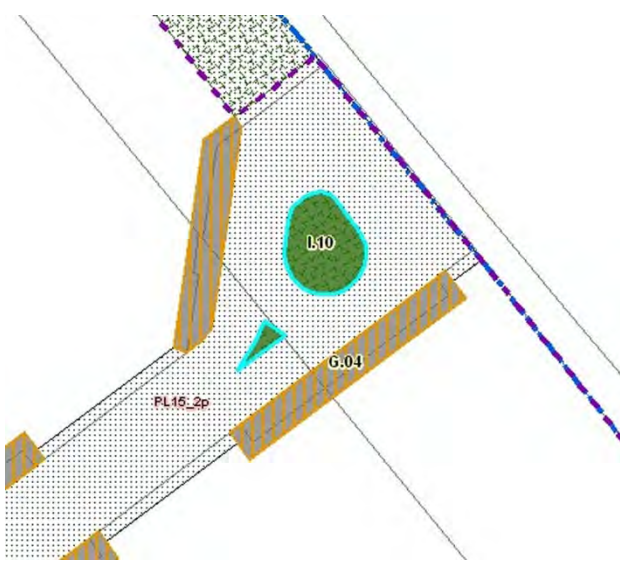

Identificativo:	I.05
Categoria:	Verde di quartiere
Tipologia servizio:	Area verde
 	
Identificazione	
Paese:	Roverbella
Frazione/località:	Roverbella
Indirizzo:	via Circonvallazione
Dati	
Superficie lotto:	2.854 mq.
Localizzazione	
Compatibilità con le funzioni al contorno:	Buona
Integrazione col contesto:	Buona
Bacino d'utenza:	Comunale
Gestione	
Proprietà:	Comunale
Gestore/Attuatore:	Pubblico e/o privato convenzionato
Accessibilità	
N posti auto:	Non presenti
Barriere architettoniche esterne alla struttura:	Non presenti
Fruibilità	
Barriere architettoniche interne:	Non presenti
Stato di conservazione immobile:	Buone
Condizioni di agibilità:	Buone
Criticità	
Criticità/Proposte:	

Identificativo:	I.06	
Categoria:	Verde di quartiere	
Tipologia servizio:	Area verde	
 		
Identificazione		
Paese:	Roverbella	
Frazione/località:	Roverbella	
Indirizzo:	via Nicolajeska	
Dati		
Superficie lotto:	2.319 mq.	
Localizzazione		
Compatibilità con le funzioni al contorno:	Buona	
Integrazione col contesto:	Buona	
Bacino d'utenza:	Comunale	
Gestione		
Proprietà:	Comunale	
Gestore/Attuatore:	Pubblico e/o privato convenzionato	
Accessibilità		
N posti auto:	Non presenti	
Barriere architettoniche esterne alla struttura:	Non presenti	
Fruibilità		
Barriere architettoniche interne:	Non presenti	
Stato di conservazione immobile:	Buone	
Condizioni di agibilità:	Buone	
Criticità		
Criticità/Proposte:		

Identificativo:	I.07
Categoria:	Verde di quartiere
Tipologia servizio:	Area verde
 	
Identificazione	
Paese:	Roverbella
Frazione/località	Roverbella
Indirizzo:	via Mutilati e caduti sul lavoro
Dati	
Superficie lotto:	2.352 mq.
Localizzazione	
Compatibilità con le funzioni al contorno:	Buona
Integrazione col contesto:	Buona
Bacino d'utenza:	Comunale
Gestione	
Proprietà:	Comunale
Gestore/Attuatore:	Pubblico e/o privato convenzionato
Accessibilità	
N posti auto:	Non presenti
Barriere architettoniche esterne alla struttura:	Non presenti
Fruibilità	
Barriere architettoniche interne:	Non presenti
Stato di conservazione immobile:	Buone
Condizioni di agibilità:	Buone
Criticità	
Criticità/Proposte:	

Identificativo:	I.08	
Categoria:	Verde di quartiere	
Tipologia servizio:	Area verde di arredo	
Identificazione		
Paese:	Roverbella	
Frazione/località:	Roverbella	
Indirizzo:	via Goito	
Dati		
Superficie lotto:	249 mq.	
Localizzazione		
Compatibilità con le funzioni al contorno:	Buona	
Integrazione col contesto:	Buona	
Bacino d'utenza:	Comunale	
Gestione		
Proprietà:	Comunale	
Gestore/Attuatore:	Pubblico e/o privato convenzionato	
Accessibilità		
N posti auto:	Non presenti	
Barriere architettoniche esterne alla struttura:	Non presenti	
Fruibilità		
Barriere architettoniche interne:	Non presenti	
Stato di conservazione immobile:	Buone	
Condizioni di agibilità:	Buone	
Criticità		
Criticità/Proposte:	Miglioramento manutenzione del verde	



Identificativo:	I.09	
Categoria:	Verde di quartiere	
Tipologia servizio:	Area verde di arredo	
 		
Identificazione		
Paese:	Roverbella	
Frazione/località:	Roverbella	
Indirizzo:	via Goito	
Dati		
Superficie lotto:	45 mq.	
Localizzazione		
Compatibilità con le funzioni al contorno:	Buona	
Integrazione col contesto:	Buona	
Bacino d'utenza:	Comunale	
Gestione		
Proprietà:	Comunale	
Gestore/Attuatore:	Pubblico e/o privato convenzionato	
Accessibilità		
N posti auto:	Non presenti	
Barriere architettoniche esterne alla struttura:	Non presenti	
Fruibilità		
Barriere architettoniche interne:	Non presenti	
Stato di conservazione immobile:	Buone	
Condizioni di agibilità:	Buone	
Criticità		
Criticità/Proposte:		

Identificativo:	I.10
Categoria:	Verde di quartiere
Tipologia servizio:	Area verde di arredo
 	
Identificazione	
Paese:	Roverbella
Frazione/località:	Roverbella
Indirizzo:	via XI Febbraio
Dati	
Superficie lotto:	105 mq.
Localizzazione	
Compatibilità con le funzioni al contorno:	Buona
Integrazione col contesto:	Buona
Bacino d'utenza:	Comunale
Gestione	
Proprietà:	Comunale
Gestore/Attuatore:	Pubblico e/o privato convenzionato
Accessibilità	
N posti auto:	Non presenti
Barriere architettoniche esterne alla struttura:	Non presenti
Fruibilità	
Barriere architettoniche interne:	Non presenti
Stato di conservazione immobile:	In costruzione
Condizioni di agibilità:	In costruzione
Criticità	
Criticità/Proposte:	



Identificativo:	I.11
Categoria:	Verde di quartiere
Tipologia servizio:	Area verde di arredo
 	
Identificazione	
Paese:	Roverbella
Frazione/località:	Roverbella
Indirizzo:	via Dell' Artigianato
Dati	
Superficie lotto:	676 mq.
Localizzazione	
Compatibilità con le funzioni al contorno:	Buona
Integrazione col contesto:	Buona
Bacino d'utenza:	Comunale
Gestione	
Proprietà:	Comunale
Gestore/Attuatore:	Pubblico e/o privato convenzionato
Accessibilità	
N posti auto:	Non presenti
Barriere architettoniche esterne alla struttura:	Non presenti
Fruibilità	
Barriere architettoniche interne:	Non presenti
Stato di conservazione immobile:	Buone
Condizioni di agibilità:	Buone
Criticità	
Criticità/Proposte:	

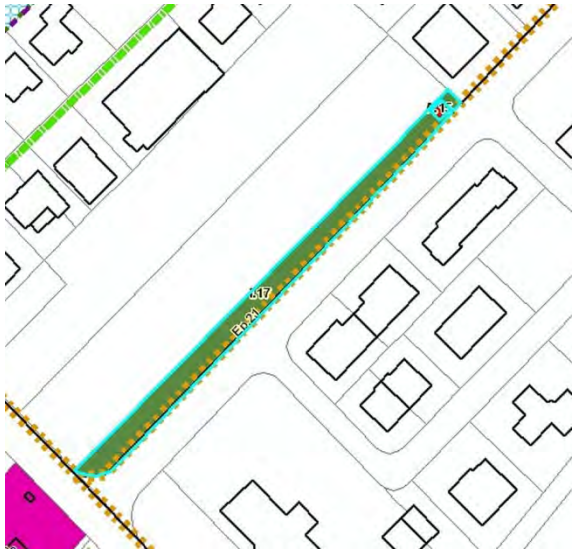

Identificativo:	I.12	
Categoria:	Verde di quartiere	
Tipologia servizio:	Area verde di arredo	
 		
Identificazione		
Paese:	Roverbella	
Frazione/località:	Roverbella	
Indirizzo:	via Mazzini	
Dati		
Superficie lotto:	179 mq.	
Localizzazione		
Compatibilità con le funzioni al contorno:	Buona	
Integrazione col contesto:	Buona	
Bacino d'utenza:	Comunale	
Gestione		
Proprietà:	Comunale	
Gestore/Attuatore:	Pubblico e/o privato convenzionato	
Accessibilità		
N posti auto:	Non presenti	
Barriere architettoniche esterne alla struttura:	Non presenti	
Fruibilità		
Barriere architettoniche interne:	Non presenti	
Stato di conservazione immobile:	Buone	
Condizioni di agibilità:	Buone	
Criticità		
Criticità/Proposte:		

Identificativo:	I.13
Categoria:	Verde di quartiere
Tipologia servizio:	Area verde di arredo
Identificazione	
Paese:	Roverbella
Frazione/località:	Roverbella
Indirizzo:	via Mazzini
Dati	
Superficie lotto:	474 mq.
Localizzazione	
Compatibilità con le funzioni al contorno:	Buona
Integrazione col contesto:	Buona
Bacino d'utenza:	Comunale
Gestione	
Proprietà:	Comunale
Gestore/Attuatore:	Pubblico e/o privato convenzionato
Accessibilità	
N posti auto:	Non presenti
Barriere architettoniche esterne alla struttura:	Non presenti
Fruibilità	
Barriere architettoniche interne:	Non presenti
Stato di conservazione immobile:	Buone
Condizioni di agibilità:	Buone
Criticità	
Criticità/Proposte:	Miglioramento manutenzione del verde



Identificativo:	I.14
Categoria:	Verde di quartiere
Tipologia servizio:	Area verde
 	
Identificazione	
Paese:	Roverbella
Frazione/località:	Roverbella
Indirizzo:	via Solferino
Dati	
Superficie lotto:	494 mq.
Localizzazione	
Compatibilità con le funzioni al contorno:	Buona
Integrazione col contesto:	Buona
Bacino d'utenza:	Comunale
Gestione	
Proprietà:	Comunale
Gestore/Attuatore:	Pubblico e/o privato convenzionato
Accessibilità	
N posti auto:	Non presenti
Barriere architettoniche esterne alla struttura:	Non presenti
Fruibilità	
Barriere architettoniche interne:	Non presenti
Stato di conservazione immobile:	Buone
Condizioni di agibilità:	Buone
Criticità	
Criticità/Proposte:	

Identificativo:	I.15
Categoria:	Verde di quartiere
Tipologia servizio:	Area verde di arredo
 	
Identificazione	
Paese:	Roverbella
Frazione/località:	Roverbella
Indirizzo:	via Gadioli
Dati	
Superficie lotto:	597 mq.
Localizzazione	
Compatibilità con le funzioni al contorno:	Buona
Integrazione col contesto:	Buona
Bacino d'utenza:	Comunale
Gestione	
Proprietà:	Comunale
Gestore/Attuatore:	Pubblico e/o privato convenzionato
Accessibilità	
N posti auto:	Non presenti
Barriere architettoniche esterne alla struttura:	Non presenti
Fruibilità	
Barriere architettoniche interne:	Non presenti
Stato di conservazione immobile:	Buone
Condizioni di agibilità:	Buone
Criticità	
Criticità/Proposte:	

Identificativo:	I.16
Categoria:	Verde di quartiere
Tipologia servizio:	Area verde di arredo
 	
Identificazione	
Paese:	Roverbella
Frazione/località:	Roverbella
Indirizzo:	via Nicolajeska
Dati	
Superficie lotto:	542 mq.
Localizzazione	
Compatibilità con le funzioni al contorno:	Buona
Integrazione col contesto:	Buona
Bacino d'utenza:	Comunale
Gestione	
Proprietà:	Comunale
Gestore/Attuatore:	Pubblico e/o privato convenzionato
Accessibilità	
N posti auto:	Non presenti
Barriere architettoniche esterne alla struttura:	Non presenti
Fruibilità	
Barriere architettoniche interne:	Non presenti
Stato di conservazione immobile:	Buone
Condizioni di agibilità:	Buone
Criticità	
Criticità/Proposte:	



Identificativo:	I.17	
Categoria:	Verde di quartiere	
Tipologia servizio:	Area verde di arredo	
 		
Identificazione		
Paese:	Roverbella	
Frazione/località:	Roverbella	
Indirizzo:	via Trento Trieste	
Dati		
Superficie lotto:	1.181 mq.	
Localizzazione		
Compatibilità con le funzioni al contorno:	Buona	
Integrazione col contesto:	Buona	
Bacino d'utenza:	Comunale	
Gestione		
Proprietà:	Comunale	
Gestore/Attuatore:	Pubblico e/o privato convenzionato	
Accessibilità		
N posti auto:	Non presenti	
Barriere architettoniche esterne alla struttura:	Non presenti	
Fruibilità		
Barriere architettoniche interne:	Non presenti	
Stato di conservazione immobile:	Buone	
Condizioni di agibilità:	Buone	
Criticità		
Criticità/Proposte:		

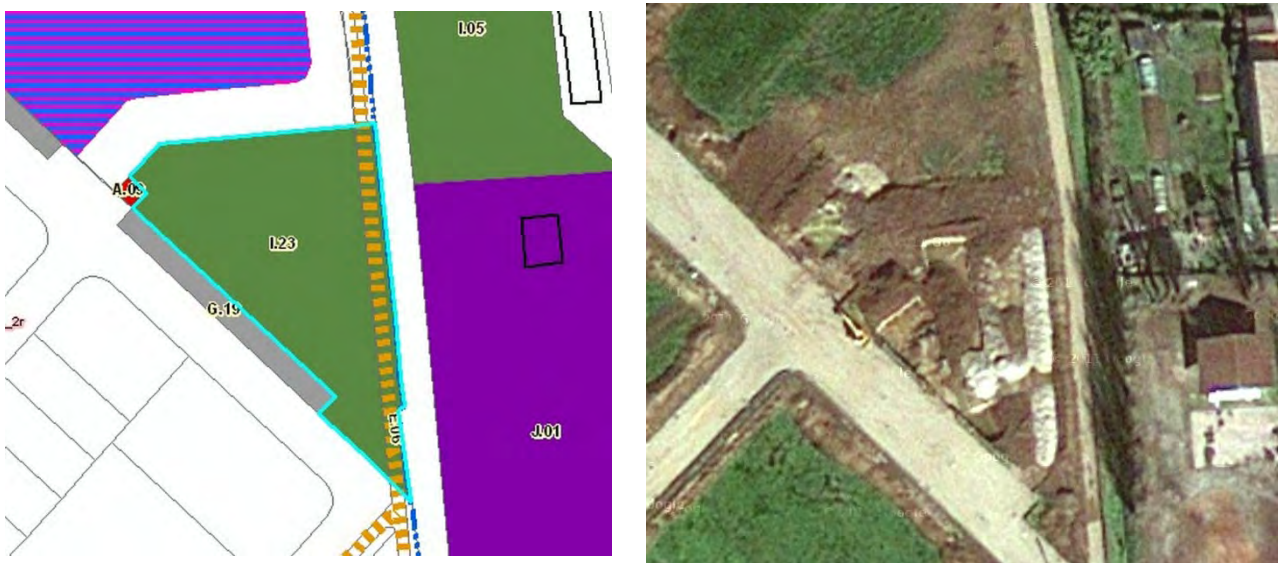
Identificativo:	I.18
Categoria:	Verde di quartiere
Tipologia servizio:	Area verde attrezzata
 	
Identificazione	
Paese:	Roverbella
Frazione/località:	Roverbella
Indirizzo:	via Goito
Dati	
Superficie lotto:	1.256 mq.
Localizzazione	
Compatibilità con le funzioni al contorno:	Buona
Integrazione col contesto:	Buona
Bacino d'utenza:	Comunale
Gestione	
Proprietà:	Comunale
Gestore/Attuatore:	Pubblico e/o privato convenzionato
Accessibilità	
N posti auto:	Non presenti
Barriere architettoniche esterne alla struttura:	Non presenti
Fruibilità	
Barriere architettoniche interne:	Non presenti
Stato di conservazione immobile:	Buone
Condizioni di agibilità:	Buone
Criticità	
Criticità/Proposte:	

Identificativo:	I.19
Categoria:	Verde di quartiere
Tipologia servizio:	Area verde attrezzata
 	
Identificazione	
Paese:	Roverbella
Frazione/località:	Roverbella
Indirizzo:	via Vasco De Gama
Dati	
Superficie lotto:	2.417 mq.
Localizzazione	
Compatibilità con le funzioni al contorno:	Buona
Integrazione col contesto:	Buona
Bacino d'utenza:	Comunale
Gestione	
Proprietà:	Comunale
Gestore/Attuatore:	Pubblico e/o privato convenzionato
Accessibilità	
N posti auto:	Non presenti
Barriere architettoniche esterne alla struttura:	Non presenti
Fruibilità	
Barriere architettoniche interne:	Non presenti
Stato di conservazione immobile:	Buone
Condizioni di agibilità:	Buone
Criticità	
Criticità/Proposte:	



Identificativo:	I.20
Categoria:	Verde di quartiere
Tipologia servizio:	Area verde attrezzata "Bosco delle 7 Querce"
 	
Identificazione	
Paese:	Roverbella
Frazione/località:	Roverbella
Indirizzo:	via Barchetto
Dati	
Superficie lotto:	5.353 mq.
Localizzazione	
Compatibilità con le funzioni al contorno:	Buona
Integrazione col contesto:	Buona
Bacino d'utenza:	Comunale
Gestione	
Proprietà:	Comunale
Gestore/Attuatore:	Pubblico e/o privato convenzionato
Accessibilità	
N posti auto:	Non presenti
Barriere architettoniche esterne alla struttura:	Non presenti
Fruibilità	
Barriere architettoniche interne:	Non presenti
Stato di conservazione immobile:	Buone
Condizioni di agibilità:	Buone
Criticità	
Criticità/Proposte:	

Identificativo:	I.21
Categoria:	Verde di quartiere
Tipologia servizio:	Area verde attrezzata
 	
Identificazione	
Paese:	Roverbella
Frazione/località:	Roverbella
Indirizzo:	via Cattaneo
Dati	
Superficie lotto:	500 mq.
Localizzazione	
Compatibilità con le funzioni al contorno:	Buona
Integrazione col contesto:	Buona
Bacino d'utenza:	Comunale
Gestione	
Proprietà:	Comunale
Gestore/Attuatore:	Pubblico e/o privato convenzionato
Accessibilità	
N posti auto:	Non presenti
Barriere architettoniche esterne alla struttura:	Non presenti
Fruibilità	
Barriere architettoniche interne:	Non presenti
Stato di conservazione immobile:	Buone
Condizioni di agibilità:	Buone
Criticità	
Criticità/Proposte:	

Identificativo:	I.22	
Categoria:	Verde di quartiere	
Tipologia servizio:	Area verde attrezzata	
 		
Identificazione		
Paese:	Roverbella	
Frazione/località:	Roverbella	
Indirizzo:	piazza Donatori di sangue	
Dati		
Superficie lotto:	1.920 mq.	
Localizzazione		
Compatibilità con le funzioni al contorno:	Buona	
Integrazione col contesto:	Buona	
Bacino d'utenza:	Comunale	
Gestione		
Proprietà:	Comunale	
Gestore/Attuatore:	Pubblico e/o privato convenzionato	
Accessibilità		
N posti auto:	Non presenti	
Barriere architettoniche esterne alla struttura:	Non presenti	
Fruibilità		
Barriere architettoniche interne:	Non presenti	
Stato di conservazione immobile:	Buone	
Condizioni di agibilità:	Buone	
Criticità		
Criticità/Proposte:		

Identificativo:	I.23
Categoria:	Verde di quartiere
Tipologia servizio:	Area verde attrezzata
	
Identificazione	
Paese:	Roverbella
Frazione/località:	Roverbella
Indirizzo:	via Circonvallazione
Dati	
Superficie lotto:	2.233 mq.
Localizzazione	
Compatibilità con le funzioni al contorno:	Buona
Integrazione col contesto:	Buona
Bacino d'utenza:	Comunale
Gestione	
Proprietà:	Comunale
Gestore/Attuatore:	Pubblico e/o privato convenzionato
Accessibilità	
N posti auto:	Non presenti
Barriere architettoniche esterne alla struttura:	Non presenti
Fruibilità	
Barriere architettoniche interne:	Non presenti
Stato di conservazione immobile:	In costruzione
Condizioni di agibilità:	In costruzione
Criticità	
Criticità/Proposte:	

Identificativo:	I.24
Categoria:	Verde di quartiere
Tipologia servizio:	Area verde attrezzata
 	
Identificazione	
Paese:	Roverbella
Frazione/località:	Roverbella
Indirizzo:	via Pacchioni
Dati	
Superficie lotto:	853 mq.
Localizzazione	
Compatibilità con le funzioni al contorno:	Buona
Integrazione col contesto:	Buona
Bacino d'utenza:	Comunale
Gestione	
Proprietà:	Comunale
Gestore/Attuatore:	Pubblico e/o privato convenzionato
Accessibilità	
N posti auto:	Non presenti
Barriere architettoniche esterne alla struttura:	Non presenti
Fruibilità	
Barriere architettoniche interne:	Non presenti
Stato di conservazione immobile:	Buone
Condizioni di agibilità:	Buone
Criticità	
Criticità/Proposte:	



Identificativo:	I.25
Categoria:	Verde di quartiere
Tipologia servizio:	Area verde attrezzata
 	
Identificazione	
Paese:	Roverbella
Frazione/località:	Roverbella
Indirizzo:	via Marco Polo
Dati	
Superficie lotto:	2.364 mq.
Localizzazione	
Compatibilità con le funzioni al contorno:	Buona
Integrazione col contesto:	Buona
Bacino d'utenza:	Comunale
Gestione	
Proprietà:	Comunale
Gestore/Attuatore:	Pubblico e/o privato convenzionato
Accessibilità	
N posti auto:	Non presenti
Barriere architettoniche esterne alla struttura:	Non presenti
Fruibilità	
Barriere architettoniche interne:	Non presenti
Stato di conservazione immobile:	Buone
Condizioni di agibilità:	Buone
Criticità	
Criticità/Proposte:	


Identificativo:	I.26
Categoria:	Verde di quartiere
Tipologia servizio:	Area verde
 	
Identificazione	
Paese:	Roverbella
Frazione/località:	Belvedere - Malavicina
Indirizzo:	via Don Gnocchi
Dati	
Superficie lotto:	576 mq.
Localizzazione	
Compatibilità con le funzioni al contorno:	Buona
Integrazione col contesto:	Buona
Bacino d'utenza:	Comunale
Gestione	
Proprietà:	Comunale
Gestore/Attuatore:	Pubblico e/o privato convenzionato
Accessibilità	
N posti auto:	Non presenti
Barriere architettoniche esterne alla struttura:	Non presenti
Fruibilità	
Barriere architettoniche interne:	Non presenti
Stato di conservazione immobile:	Buone
Condizioni di agibilità:	Buone
Criticità	
Criticità/Proposte:	

Identificativo:	I.27
Categoria:	Verde di quartiere
Tipologia servizio:	Area verde
 	
Identificazione	
Paese:	Roverbella
Frazione/località:	Belvedere - Malavicina
Indirizzo:	via Don Gnocchi
Dati	
Superficie lotto:	4872 mq.
Localizzazione	
Compatibilità con le funzioni al contorno:	Buona
Integrazione col contesto:	Buona
Bacino d'utenza:	Comunale
Gestione	
Proprietà:	Comunale
Gestore/Attuatore:	Pubblico e/o privato convenzionato
Accessibilità	
N posti auto:	Non presenti
Barriere architettoniche esterne alla struttura:	Non presenti
Fruibilità	
Barriere architettoniche interne:	Non presenti
Stato di conservazione immobile:	Buone
Condizioni di agibilità:	Buone
Criticità	
Criticità/Proposte:	Miglioramento manutenzione del verde


Identificativo:		I.28
Categoria:		Verde di quartiere
Tipologia servizio:		Area verde
 		
Identificazione		
Paese:		Roverbella
Frazione/località:		Belvedere – Malavicina
Indirizzo:		via Marconi
Dati		
Superficie lotto:		1.270 mq.
Localizzazione		
Compatibilità con le funzioni al contorno:		Buona
Integrazione col contesto:		Buona
Bacino d'utenza:		Comunale
Gestione		
Proprietà:		Comunale
Gestore/Attuatore:		Pubblico e/o privato convenzionato
Accessibilità		
N posti auto:		Non presenti
Barriere architettoniche esterne alla struttura:		Non presenti
Fruibilità		
Barriere architettoniche interne:		Non presenti
Stato di conservazione immobile:		Buone
Condizioni di agibilità:		Buone
Criticità		
Criticità/Proposte:		

Identificativo:	I.29	
Categoria:	Verde di quartiere	
Tipologia servizio:	Area verde di arredo	
 		
Identificazione		
Paese:	Roverbella	
Frazione/località	Belvedere – Malavicina	
Indirizzo:	via Monte sei Busi	
Dati		
Superficie lotto:	257 mq.	
Localizzazione		
Compatibilità con le funzioni al contorno:	Buona	
Integrazione col contesto:	Buona	
Bacino d'utenza:	Comunale	
Gestione		
Proprietà:	Comunale	
Gestore/Attuatore:	Pubblico e/o privato convenzionato	
Accessibilità		
N posti auto:	Non presenti	
Barriere architettoniche esterne alla struttura:	Non presenti	
Fruibilità		
Barriere architettoniche interne:	Non presenti	
Stato di conservazione immobile:	Buone	
Condizioni di agibilità:	Buone	
Criticità		
Criticità/Proposte:	Miglioramento manutenzione del verde	



Identificativo:	I.30	
Categoria:	Verde di quartiere	
Tipologia servizio:	Area verde attrezzata	
 		
Identificazione		
Paese:	Roverbella	
Frazione/località:	Belvedere - Malavicina	
Indirizzo:	via Piave	
Dati		
Superficie lotto:	2.577 mq.	
Localizzazione		
Compatibilità con le funzioni al contorno:	Buona	
Integrazione col contesto:	Buona	
Bacino d'utenza:	Comunale	
Gestione		
Proprietà:	Comunale	
Gestore/Attuatore:	Pubblico e/o privato convenzionato	
Accessibilità		
N posti auto:	Non presenti	
Barriere architettoniche esterne alla struttura:	Non presenti	
Fruibilità		
Barriere architettoniche interne:	Non presenti	
Stato di conservazione immobile:	Buone	
Condizioni di agibilità:	Buone	
Criticità		
Criticità/Proposte:		

Identificativo:	I.31
Categoria:	Verde di quartiere
Tipologia servizio:	Area verde
 	
Identificazione	
Paese:	Roverbella
Frazione/località:	Castiglione Mantovano
Indirizzo:	via Leonardo Da Vinci
Dati	
Superficie lotto:	4.043 mq.
Localizzazione	
Compatibilità con le funzioni al contorno:	Buona
Integrazione col contesto:	Buona
Bacino d'utenza:	Comunale
Gestione	
Proprietà:	Comunale
Gestore/Attuatore:	Pubblico e/o privato convenzionato
Accessibilità	
N posti auto:	Non presenti
Barriere architettoniche esterne alla struttura:	Non presenti
Fruibilità	
Barriere architettoniche interne:	Non presenti
Stato di conservazione immobile:	Buone
Condizioni di agibilità:	Buone
Criticità	
Criticità/Proposte:	

Identificativo:	I.32
Categoria:	Verde di quartiere
Tipologia servizio:	Area verde di arredo
 	
Identificazione	
Paese:	Roverbella
Frazione/località:	Castiglione Mantovano
Indirizzo:	via Don Bertolani
Dati	
Superficie lotto:	185 mq.
Localizzazione	
Compatibilità con le funzioni al contorno:	Buona
Integrazione col contesto:	Buona
Bacino d'utenza:	Comunale
Gestione	
Proprietà:	Comunale
Gestore/Attuatore:	Pubblico e/o privato convenzionato
Accessibilità	
N posti auto:	Non presenti
Barriere architettoniche esterne alla struttura:	Non presenti
Fruibilità	
Barriere architettoniche interne:	Non presenti
Stato di conservazione immobile:	Buone
Condizioni di agibilità:	Buone
Criticità	
Criticità/Proposte:	

Identificativo:		I.33
Categoria:		Verde di quartiere
Tipologia servizio:		Area verde di arredo
 		
Identificazione		
Paese:		Roverbella
Frazione/località:		Castiglione Mantovano
Indirizzo:		via Don Bertolani
Dati		
Superficie lotto:		527 mq.
Localizzazione		
Compatibilità con le funzioni al contorno:		Buona
Integrazione col contesto:		Buona
Bacino d'utenza:		Comunale
Gestione		
Proprietà:		Comunale
Gestore/Attuatore:		Pubblico e/o privato convenzionato
Accessibilità		
N posti auto:		Non presenti
Barriere architettoniche esterne alla struttura:		Non presenti
Fruibilità		
Barriere architettoniche interne:		Non presenti
Stato di conservazione immobile:		Buone
Condizioni di agibilità:		Buone
Criticità		
Criticità/Proposte:		

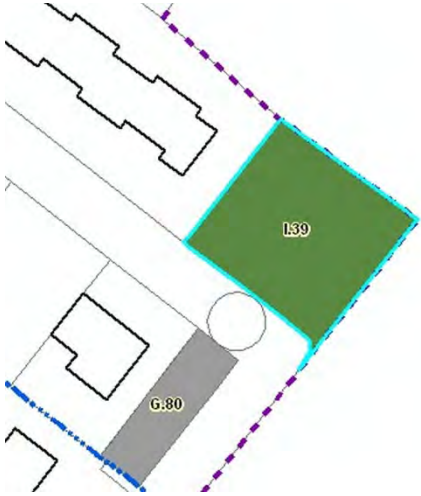

Identificativo:	I.34
Categoria:	Verde di quartiere
Tipologia servizio:	Area verde attrezzato
 	
Identificazione	
Paese:	Roverbella
Frazione/località:	Castiglione Mantovano
Indirizzo:	via Dante Alighieri
Dati	
Superficie lotto:	1.434 mq.
Localizzazione	
Compatibilità con le funzioni al contorno:	Buona
Integrazione col contesto:	Buona
Bacino d'utenza:	Comunale
Gestione	
Proprietà:	Comunale
Gestore/Attuatore:	Pubblico e/o privato convenzionato
Accessibilità	
N posti auto:	Non presenti
Barriere architettoniche esterne alla struttura:	Non presenti
Fruibilità	
Barriere architettoniche interne:	Non presenti
Stato di conservazione immobile:	Buone
Condizioni di agibilità:	Buone
Criticità	
Criticità/Proposte:	

Identificativo:	I.35
Categoria:	Verde di quartiere
Tipologia servizio:	Area verde
 	
Identificazione	
Paese:	Roverbella
Frazione/località:	Pellaloco
Indirizzo:	Str. Quistello
Dati	
Superficie lotto:	372 mq.
Localizzazione	
Compatibilità con le funzioni al contorno:	Buona
Integrazione col contesto:	Buona
Bacino d'utenza:	Comunale
Gestione	
Proprietà:	Comunale
Gestore/Attuatore:	Pubblico e/o privato convenzionato
Accessibilità	
N posti auto:	Non presenti
Barriere architettoniche esterne alla struttura:	Non presenti
Fruibilità	
Barriere architettoniche interne:	Non presenti
Stato di conservazione immobile:	Buone
Condizioni di agibilità:	Buone
Criticità	
Criticità/Proposte:	Miglioramento manutenzione del verde


Identificativo:		I.36
Categoria:		Verde di quartiere
Tipologia servizio:		Area verde
 		
Identificazione		
Paese:		Roverbella
Frazione/località:		Pellaloco
Indirizzo:		via Kennedy
Dati		
Superficie lotto:		815 mq.
Localizzazione		
Compatibilità con le funzioni al contorno:		Buona
Integrazione col contesto:		Buona
Bacino d'utenza:		Comunale
Gestione		
Proprietà:		Comunale
Gestore/Attuatore:		Pubblico e/o privato convenzionato
Accessibilità		
N posti auto:		Non presenti
Barriere architettoniche esterne alla struttura:		Non presenti
Fruibilità		
Barriere architettoniche interne:		Non presenti
Stato di conservazione immobile:		Buone
Condizioni di agibilità:		Buone
Criticità		
Criticità/Proposte:		

Identificativo:	I.37	
Categoria:	Verde di quartiere	
Tipologia servizio:	Area verde attrezzata	
 		
Identificazione		
Paese:	Roverbella	
Frazione/località:	Pellaloco	
Indirizzo:	via S. Rita	
Dati		
Superficie lotto:	1.681 mq.	
Localizzazione		
Compatibilità con le funzioni al contorno:	Buona	
Integrazione col contesto:	Buona	
Bacino d'utenza:	Comunale	
Gestione		
Proprietà:	Comunale	
Gestore/Attuatore:	Pubblico e/o privato convenzionato	
Accessibilità		
N posti auto:	Non presenti	
Barriere architettoniche esterne alla struttura:	Non presenti	
Fruibilità		
Barriere architettoniche interne:	Non presenti	
Stato di conservazione immobile:	Buone	
Condizioni di agibilità:	Buone	
Criticità		
Criticità/Proposte:		

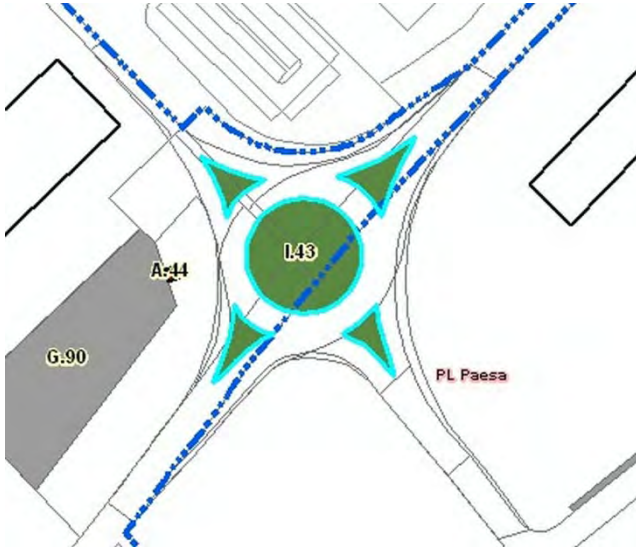

Identificativo:	I.38
Categoria:	Verde di quartiere
Tipologia servizio:	Area verde attrezzata
 	
Identificazione	
Paese:	Roverbella
Frazione/località:	Canedole
Indirizzo:	via F. Baracca
Dati	
Superficie lotto:	1.548 mq.
Localizzazione	
Compatibilità con le funzioni al contorno:	Buona
Integrazione col contesto:	Buona
Bacino d'utenza:	Comunale
Gestione	
Proprietà:	Comunale
Gestore/Attuatore:	Pubblico e/o privato convenzionato
Accessibilità	
N posti auto:	Non presenti
Barriere architettoniche esterne alla struttura:	Non presenti
Fruibilità	
Barriere architettoniche interne:	Non presenti
Stato di conservazione immobile:	Buone
Condizioni di agibilità:	Buone
Criticità	
Criticità/Proposte:	


Identificativo:	I.39
Categoria:	Verde di quartiere
Tipologia servizio:	Area verde
 	
Identificazione	
Paese:	Roverbella
Frazione/località:	Canedole
Indirizzo:	via F. Filzi
Dati	
Superficie lotto:	784 mq.
Localizzazione	
Compatibilità con le funzioni al contorno:	Buona
Integrazione col contesto:	Buona
Bacino d'utenza:	Comunale
Gestione	
Proprietà:	Comunale
Gestore/Attuatore:	Pubblico e/o privato convenzionato
Accessibilità	
N posti auto:	Non presenti
Barriere architettoniche esterne alla struttura:	Non presenti
Fruibilità	
Barriere architettoniche interne:	Non presenti
Stato di conservazione immobile:	Buone
Condizioni di agibilità:	Buone
Criticità	
Criticità/Proposte:	

Identificativo:	I.40
Categoria:	Verde di quartiere
Tipologia servizio:	Area verde
 	
Identificazione	
Paese:	Roverbella
Frazione/località	Canedole
Indirizzo:	via F. Filzi
Dati	
Superficie lotto:	784 mq.
Localizzazione	
Compatibilità con le funzioni al contorno:	Buona
Integrazione col contesto:	Buona
Bacino d'utenza:	Comunale
Gestione	
Proprietà:	Comunale
Gestore/Attuatore:	Pubblico e/o privato convenzionato
Accessibilità	
N posti auto:	Non presenti
Barriere architettoniche esterne alla struttura:	Non presenti
Fruibilità	
Barriere architettoniche interne:	Non presenti
Stato di conservazione immobile:	Buone
Condizioni di agibilità:	Buone
Criticità	
Criticità/Proposte:	


Identificativo:	I.41
Categoria:	Verde di quartiere
Tipologia servizio:	Area verde di arredo
	
Identificazione	
Paese:	Roverbella
Frazione/località:	Paesa
Indirizzo:	via Monte sabotino
Dati	
Superficie lotto:	1.610 mq.
Localizzazione	
Compatibilità con le funzioni al contorno:	Buona
Integrazione col contesto:	Buona
Bacino d'utenza:	Comunale
Gestione	
Proprietà:	Comunale
Gestore/Attuatore:	Pubblico e/o privato convenzionato
Accessibilità	
N posti auto:	Non presenti
Barriere architettoniche esterne alla struttura:	Non presenti
Fruibilità	
Barriere architettoniche interne:	Non presenti
Stato di conservazione immobile:	Buone
Condizioni di agibilità:	Buone
Criticità	
Criticità/Proposte:	

Identificativo:	I.42
Categoria:	Verde di quartiere
Tipologia servizio:	Area verde di arredo
 	
Identificazione	
Paese:	Roverbella
Frazione/località:	Paesa
Indirizzo:	via Monte sabotino
Dati	
Superficie lotto:	1.257 mq.
Localizzazione	
Compatibilità con le funzioni al contorno:	Buona
Integrazione col contesto:	Buona
Bacino d'utenza:	Comunale
Gestione	
Proprietà:	Comunale
Gestore/Attuatore:	Pubblico e/o privato convenzionato
Accessibilità	
N posti auto:	Non presenti
Barriere architettoniche esterne alla struttura:	Non presenti
Fruibilità	
Barriere architettoniche interne:	Non presenti
Stato di conservazione immobile:	Buone
Condizioni di agibilità:	Buone
Criticità	
Criticità/Proposte:	

Identificativo:	I.43
Categoria:	Verde di quartiere
Tipologia servizio:	Area verde di arredo
 	
Identificazione	
Paese:	Roverbella
Frazione/località:	Paesa
Indirizzo:	SP 17
Dati	
Superficie lotto:	1.917 mq.
Localizzazione	
Compatibilità con le funzioni al contorno:	Buona
Integrazione col contesto:	Buona
Bacino d'utenza:	Comunale
Gestione	
Proprietà:	Comunale
Gestore/Attuatore:	Pubblico e/o privato convenzionato
Accessibilità	
N posti auto:	Non presenti
Barriere architettoniche esterne alla struttura:	Non presenti
Fruibilità	
Barriere architettoniche interne:	Non presenti
Stato di conservazione immobile:	Buone
Condizioni di agibilità:	Buone
Criticità	
Criticità/Proposte:	

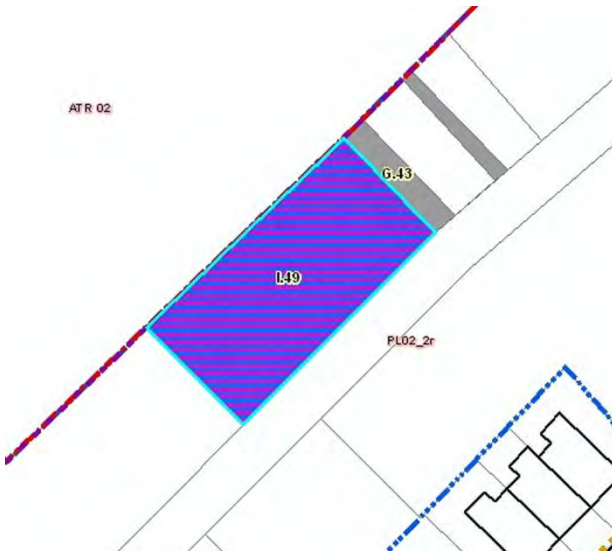

Identificativo:	I.44
Categoria:	Verde di quartiere
Tipologia servizio:	Area verde di arredo
	
Identificazione	
Paese:	Roverbella
Frazione/località:	Paesa
Indirizzo:	SS della Cisa
Dati	
Superficie lotto:	6.077 mq.
Localizzazione	
Compatibilità con le funzioni al contorno:	Buona
Integrazione col contesto:	Buona
Bacino d'utenza:	Comunale
Gestione	
Proprietà:	Comunale
Gestore/Attuatore:	Pubblico e/o privato convenzionato
Accessibilità	
N posti auto:	Non presenti
Barriere architettoniche esterne alla struttura:	Non presenti
Fruibilità	
Barriere architettoniche interne:	Non presenti
Stato di conservazione immobile:	Buone
Condizioni di agibilità:	Buone
Criticità	
Criticità/Proposte:	


Identificativo:		I.45
Categoria:		Verde di quartiere
Tipologia servizio:		Area verde
		
Identificazione		
Paese:		Roverbella
Frazione/località:		Stazione
Indirizzo:		SS 249
Dati		
Superficie lotto:		13.383 mq.
Localizzazione		
Compatibilità con le funzioni al contorno:		Buona
Integrazione col contesto:		Buona
Bacino d'utenza:		Comunale
Gestione		
Proprietà:		Comunale
Gestore/Attuatore:		Pubblico e/o privato convenzionato
Accessibilità		
N posti auto:		Non presenti
Barriere architettoniche esterne alla struttura:		Non presenti
Fruibilità		
Barriere architettoniche interne:		Non presenti
Stato di conservazione immobile:		In costruzione
Condizioni di agibilità:		In costruzione
Criticità		
Criticità/Proposte:		

Identificativo:		I.46
Categoria:		Verde di quartiere
Tipologia servizio:		Area verde di arredo
		
Identificazione		
Paese:		Roverbella
Frazione/località:		Stazione
Indirizzo:		SS 249
Dati		
Superficie lotto:		2.677 mq.
Localizzazione		
Compatibilità con le funzioni al contorno:		Buona
Integrazione col contesto:		Buona
Bacino d'utenza:		Comunale
Gestione		
Proprietà:		Comunale
Gestore/Attuatore:		Pubblico e/o privato convenzionato
Accessibilità		
N posti auto:		Non presenti
Barriere architettoniche esterne alla struttura:		Non presenti
Fruibilità		
Barriere architettoniche interne:		Non presenti
Stato di conservazione immobile:		Buone
Condizioni di agibilità:		Buone
Criticità		
Criticità/Proposte:		

Identificativo:	I.47	
Categoria:	Verde di quartiere	
Tipologia servizio:	Proprietà comunali alienabili	
 		
Identificazione		
Paese:	Roverbella	
Frazione/località:	Roverbella	
Indirizzo:	via XI Febbraio	
Dati		
Superficie lotto:	1.722 mq.	
Localizzazione		
Compatibilità con le funzioni al contorno:	Buona	
Integrazione col contesto:	Buona	
Bacino d'utenza:	Comunale	
Gestione		
Proprietà:	Comunale	
Gestore/Attuatore:	Pubblico e/o privato convenzionato	
Accessibilità		
N posti auto:	Non presenti	
Barriere architettoniche esterne alla struttura:	Non presenti	
Fruibilità		
Barriere architettoniche interne:	Non presenti	
Stato di conservazione immobile:	Sufficienti	
Condizioni di agibilità:	Sufficienti	
Criticità		
Criticità/Proposte:	Proprietà comunali alienabili	



Identificativo:	I.48	
Categoria:	Verde di quartiere	
Tipologia servizio:	Proprietà comunali alienabili	
 		
Identificazione		
Paese:	Roverbella	
Frazione/località:	Roverbella	
Indirizzo:	Via Goito	
Dati		
Superficie lotto:	2.767 mq.	
Localizzazione		
Compatibilità con le funzioni al contorno:	Buona	
Integrazione col contesto:	Buona	
Bacino d'utenza:	Comunale	
Gestione		
Proprietà:	Comunale	
Gestore/Attuatore:	Pubblico e/o privato convenzionato	
Accessibilità		
N posti auto:	Non presenti	
Barriere architettoniche esterne alla struttura:	Non presenti	
Fruibilità		
Barriere architettoniche interne:	Non presenti	
Stato di conservazione immobile:	Sufficienti	
Condizioni di agibilità:	Sufficienti	
Criticità		
Criticità/Proposte:	Proprietà comunali alienabili	

Identificativo:	I.49
Categoria:	Verde di quartiere
Tipologia servizio:	Proprietà comunali alienabili
 	
Identificazione	
Paese:	Roverbella
Frazione/località:	Roverbella
Indirizzo:	via Goito
Dati	
Superficie lotto:	1.202 mq.
Localizzazione	
Compatibilità con le funzioni al contorno:	Buona
Integrazione col contesto:	Buona
Bacino d'utenza:	Comunale
Gestione	
Proprietà:	Comunale
Gestore/Attuatore:	Pubblico e/o privato convenzionato
Accessibilità	
N posti auto:	Non presenti
Barriere architettoniche esterne alla struttura:	Non presenti
Fruibilità	
Barriere architettoniche interne:	Non presenti
Stato di conservazione immobile:	Sufficienti
Condizioni di agibilità:	Sufficienti
Criticità	
Criticità/Proposte:	Proprietà comunali alienabili

Identificativo:	I.50
Categoria:	Verde di quartiere
Tipologia servizio:	Proprietà comunali alienabili
	
Identificazione	
Paese:	Roverbella
Frazione/località:	Roverbella
Indirizzo:	via Circonvallazione
Dati	
Superficie lotto:	4.308 mq.
Localizzazione	
Compatibilità con le funzioni al contorno:	Buona
Integrazione col contesto:	Buona
Bacino d'utenza:	Comunale
Gestione	
Proprietà:	Comunale
Gestore/Attuatore:	Pubblico e/o privato convenzionato
Accessibilità	
N posti auto:	Non presenti
Barriere architettoniche esterne alla struttura:	Non presenti
Fruibilità	
Barriere architettoniche interne:	Non presenti
Stato di conservazione immobile:	Sufficienti
Condizioni di agibilità:	Sufficienti
Criticità	
Criticità/Proposte:	Proprietà comunali alienabili

J - Strutture civiche e per lo spettacolo

Identificativo:	J.01	
Categoria:	Strutture civiche e per lo spettacolo	
Tipologia servizio:	Spazio per feste	
 		
Identificazione		
Paese:	Roverbella	
Frazione/località:	Roverbella	
Indirizzo:	via Circonvallazione	
Dati		
Superficie lotto:	4.673 mq.	
Localizzazione		
Compatibilità con le funzioni al contorno:	Buona	
Integrazione col contesto:	Buona	
Bacino d'utenza:	Comunale	
Gestione		
Proprietà:	Demaniale	
Gestore/Attuatore:	Pubblico e/o privato convenzionato	
Accessibilità		
N posti auto:	Non presenti	
Barriere architettoniche esterne alla struttura:	Non presenti	
Fruibilità		
Barriere architettoniche interne:	Non presenti	
Stato di conservazione immobile:	Buone	
Condizioni di agibilità:	Buone	
Criticità		
Criticità/Proposte:	Acquisizione dell'area da parte del Comune	

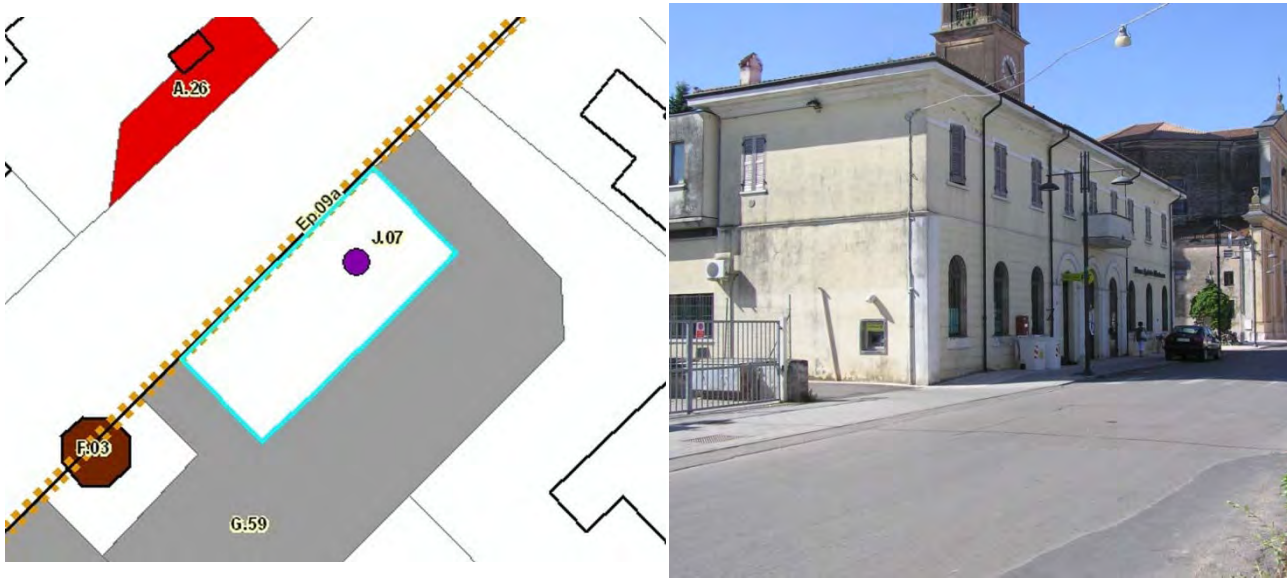
Identificativo:		J.02
Categoria:		Strutture civiche e per lo spettacolo
Tipologia servizio:		Associazione Nazionale Alpini
 		
Identificazione		
Paese:		Roverbella
Frazione/località:		Roverbella
Indirizzo:		via Marco Polo
Dati		
Superficie lotto:		1.463 mq.
Localizzazione		
Compatibilità con le funzioni al contorno:		Buona
Integrazione col contesto:		Buona
Bacino d'utenza:		Comunale
Gestione		
Proprietà:		Comunale
Gestore/Attuatore:		Pubblico e/o privato convenzionato
Accessibilità		
N posti auto:		Non presenti
Barriere architettoniche esterne alla struttura:		Non presenti
Fruibilità		
Barriere architettoniche interne:		Non presenti
Stato di conservazione immobile:		Buone
Condizioni di agibilità:		Buone
Criticità		
Criticità/Proposte:		

Identificativo:	J.03	
Categoria:	Strutture civiche e per lo spettacolo	
Tipologia servizio:	Biblioteca	
 		
Identificazione		
Paese:	Roverbella	
Frazione/località:	Roverbella	
Indirizzo:	via Solferino	
Dati		
Superficie lotto:	232 mq.	
Localizzazione		
Compatibilità con le funzioni al contorno:	Buona	
Integrazione col contesto:	Buona	
Bacino d'utenza:	Comunale	
Gestione		
Proprietà:	Comunale	
Gestore/Attuatore:	Pubblico e/o privato convenzionato	
Accessibilità		
N posti auto:	Non presenti	
Barriere architettoniche esterne alla struttura:	Non presenti	
Fruibilità		
Barriere architettoniche interne:	Non presenti	
Stato di conservazione immobile:	Sufficienti	
Condizioni di agibilità:	Sufficienti	
Criticità		
Criticità/Proposte:		



Identificativo:		J.04
Categoria:		Strutture civiche e per lo spettacolo
Tipologia servizio:		Municipio
 		
Identificazione		
Paese:		Roverbella
Frazione/località:		Roverbella
Indirizzo:		via Solferino
Dati		
Superficie lotto:		492 mq.
Localizzazione		
Compatibilità con le funzioni al contorno:		Buona
Integrazione col contesto:		Buona
Bacino d'utenza:		Comunale
Gestione		
Proprietà:		Comunale
Gestore/Attuatore:		Pubblico e/o privato convenzionato
Accessibilità		
N posti auto:		Non presenti
Barriere architettoniche esterne alla struttura:		Non presenti
Fruibilità		
Barriere architettoniche interne:		Non presenti
Stato di conservazione immobile:		Buone
Condizioni di agibilità:		Buone
Criticità		
Criticità/Proposte:		Manutenzione straordinaria

Identificativo:	J.05
Categoria:	Strutture civiche e per lo spettacolo
Tipologia servizio:	Carabinieri
 	
Identificazione	
Paese:	Roverbella
Frazione/località:	Roverbella
Indirizzo:	via Roma
Dati	
Superficie lotto:	559 mq.
Localizzazione	
Compatibilità con le funzioni al contorno:	Buona
Integrazione col contesto:	Buona
Bacino d'utenza:	Comunale
Gestione	
Proprietà:	Comunale
Gestore/Attuatore:	Pubblico e/o privato convenzionato
Accessibilità	
N posti auto:	Non presenti
Barriere architettoniche esterne alla struttura:	Non presenti
Fruibilità	
Barriere architettoniche interne:	Non presenti
Stato di conservazione immobile:	Buone
Condizioni di agibilità:	Buone
Criticità	
Criticità/Proposte:	Manutenzione straordinaria caserma dei carabinieri

Identificativo:	J.06	
Categoria:	Strutture civiche e per lo spettacolo	
Tipologia servizio:	Posta	
 		
Identificazione		
Paese:	Roverbella	
Frazione/località:	Roverbella	
Indirizzo:	via L. Benati	
Dati		
Superficie lotto:	304 mq.	
Localizzazione		
Compatibilità con le funzioni al contorno:	Buona	
Integrazione col contesto:	Buona	
Bacino d'utenza:	Comunale	
Gestione		
Proprietà:	Comunale	
Gestore/Attuatore:	Pubblico e/o privato convenzionato	
Accessibilità		
N posti auto:	Non presenti	
Barriere architettoniche esterne alla struttura:	Non presenti	
Fruibilità		
Barriere architettoniche interne:	Non presenti	
Stato di conservazione immobile:	Buone	
Condizioni di agibilità:	Buone	
Criticità		
Criticità/Proposte:		

Identificativo:	J.07	
Categoria:	Strutture civiche e per lo spettacolo	
Tipologia servizio:	Posta	
		
Identificazione		
Paese:	Roverbella	
Frazione/località:	Belvedere - Malavicina	
Indirizzo:	via Piave	
Dati		
Superficie lotto:	283 mq.	
Localizzazione		
Compatibilità con le funzioni al contorno:	Buona	
Integrazione col contesto:	Buona	
Bacino d'utenza:	Comunale	
Gestione		
Proprietà:	Comunale	
Gestore/Attuatore:	Pubblico e/o privato convenzionato	
Accessibilità		
N posti auto:	Non presenti	
Barriere architettoniche esterne alla struttura:	Non presenti	
Fruibilità		
Barriere architettoniche interne:	Non presenti	
Stato di conservazione immobile:	Buone	
Condizioni di agibilità:	Buone	
Criticità		
Criticità/Proposte:		

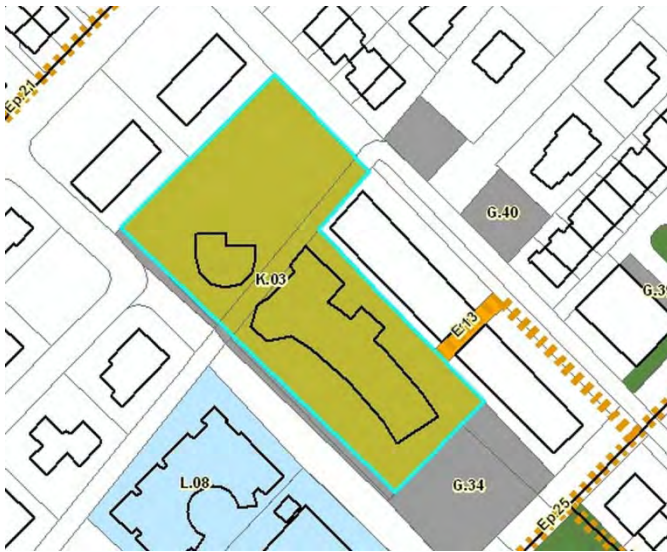

Identificativo:		J.08
Categoria:		Strutture civiche e per lo spettacolo
Tipologia servizio:		Posta
 		
Identificazione		
Paese:		Roverbella
Frazione/località		Canedole
Indirizzo:		via F. Baracca
Dati		
Superficie lotto:		81 mq.
Localizzazione		
Compatibilità con le funzioni al contorno:		Buona
Integrazione col contesto:		Buona
Bacino d'utenza:		Comunale
Gestione		
Proprietà:		Comunale
Gestore/Attuatore:		Pubblico e/o privato convenzionato
Accessibilità		
N posti auto:		Non presenti
Barriere architettoniche esterne alla struttura:		Non presenti
Fruibilità		
Barriere architettoniche interne:		Non presenti
Stato di conservazione immobile:		Buone
Condizioni di agibilità:		Buone
Criticità		
Criticità/Proposte:		

Identificativo:	J.09	
Categoria:	Strutture civiche e per lo spettacolo	
Tipologia servizio:	Stazione ferroviaria	
 		
Identificazione		
Paese:	Roverbella	
Frazione/località:	Stazione	
Indirizzo:	SS 249	
Dati		
Superficie lotto:	1.167 mq.	
Localizzazione		
Compatibilità con le funzioni al contorno:	Buona	
Integrazione col contesto:	Buona	
Bacino d'utenza:	Comunale	
Gestione		
Proprietà:	Comunale	
Gestore/Attuatore:	Pubblico e/o privato convenzionato	
Accessibilità		
N posti auto:	Non presenti	
Barriere architettoniche esterne alla struttura:	Non presenti	
Fruibilità		
Barriere architettoniche interne:	Non presenti	
Stato di conservazione immobile:	Buone	
Condizioni di agibilità:	Buone	
Criticità		
Criticità/Proposte:		



K - Servizi scolastici



Identificativo:	K.01
Categoria:	Servizi scolastici
Tipologia servizio:	Scuola primaria (elementare) ed informagiovani
 	
Identificazione	
Paese:	Roverbella
Frazione/località:	Roverbella
Indirizzo:	via Rimembranze 13, 15
Dati	
Superficie lotto:	5.401 mq.
Localizzazione	
Compatibilità con le funzioni al contorno:	Buona
Integrazione col contesto:	Buona
Bacino d'utenza:	Comunale
Gestione	
Proprietà:	Comunale
Gestore/Attuatore:	Pubblico e/o privato convenzionato
Accessibilità	
N posti auto:	Non presenti
Barriere architettoniche esterne alla struttura:	Non presenti
Fruibilità	
Barriere architettoniche interne:	Non presenti
Stato di conservazione immobile:	Buone
Condizioni di agibilità:	Buone
Criticità	
Criticità/Proposte:	Collegamento scuola elementare ed ex scuola materna nel capoluogo

Identificativo:	K.02
Categoria:	Servizi scolastici
Tipologia servizio:	Scuola secondaria di I grado L.Benati (medie)
 	
Identificazione	
Paese:	Roverbella
Frazione/località:	Roverbella
Indirizzo:	via Trento Trieste 2
Dati	
Superficie lotto:	1.186 mq.
Localizzazione	
Compatibilità con le funzioni al contorno:	Buona
Integrazione col contesto:	Buona
Bacino d'utenza:	Comunale
Gestione	
Proprietà:	Comunale
Gestore/Attuatore:	Pubblico e/o privato convenzionato
Accessibilità	
N posti auto:	Non presenti
Barriere architettoniche esterne alla struttura:	Non presenti
Fruibilità	
Barriere architettoniche interne:	Non presenti
Stato di conservazione immobile:	Buone
Condizioni di agibilità:	Buone
Criticità	
Criticità/Proposte:	

Identificativo:		K.03
Categoria:		Servizi scolastici
Tipologia servizio:		Scuola dell'infanzia
 		
Identificazione		
Paese:		Roverbella
Frazione/località:		Roverbella
Indirizzo:		via Don Paolo Bazzotti
Dati		
Superficie lotto:		6.553 mq.
Localizzazione		
Compatibilità con le funzioni al contorno:		Buona
Integrazione col contesto:		Buona
Bacino d'utenza:		Comunale
Gestione		
Proprietà:		Comunale
Gestore/Attuatore:		Pubblico e/o privato convenzionato
Accessibilità		
N posti auto:		Non presenti
Barriere architettoniche esterne alla struttura:		Non presenti
Fruibilità		
Barriere architettoniche interne:		Non presenti
Stato di conservazione immobile:		Buone
Condizioni di agibilità:		Buone
Criticità		
Criticità/Proposte:		Necessita ampliamento

Identificativo:	K.04
Categoria:	Servizi scolastici
Tipologia servizio:	Scuola primaria (elementare)
 	
Identificazione	
Paese:	Roverbella
Frazione/località:	Belvedere - Malavicina
Indirizzo:	via Moro
Dati	
Superficie lotto:	2.857 mq.
Localizzazione	
Compatibilità con le funzioni al contorno:	Buona
Integrazione col contesto:	Buona
Bacino d'utenza:	Comunale
Gestione	
Proprietà:	Comunale
Gestore/Attuatore:	Pubblico e/o privato convenzionato
Accessibilità	
N posti auto:	Non presenti
Barriere architettoniche esterne alla struttura:	Non presenti
Fruibilità	
Barriere architettoniche interne:	Non presenti
Stato di conservazione immobile:	Buone
Condizioni di agibilità:	Buone
Criticità	
Criticità/Proposte:	

Identificativo:		K.05
Categoria:		Servizi scolastici
Tipologia servizio:		Scuola dell'infanzia
 		
Identificazione		
Paese:		Roverbella
Frazione/località:		Belvedere - Malavicina
Indirizzo:		via Moro
Dati		
Superficie lotto:		2.212 mq.
Localizzazione		
Compatibilità con le funzioni al contorno:		Buona
Integrazione col contesto:		Buona
Bacino d'utenza:		Comunale
Gestione		
Proprietà:		Comunale
Gestore/Attuatore:		Pubblico e/o privato convenzionato
Accessibilità		
N posti auto:		Non presenti
Barriere architettoniche esterne alla struttura:		Non presenti
Fruibilità		
Barriere architettoniche interne:		Non presenti
Stato di conservazione immobile:		Buone
Condizioni di agibilità:		Buone
Criticità		
Criticità/Proposte:		

Identificativo:		K.06
Categoria:		Servizi scolastici
Tipologia servizio:		Ex scuola
 		
Identificazione		
Paese:		Roverbella
Frazione/località:		Castiglione Mantovano
Indirizzo:		via Dante Alighieri
Dati		
Superficie lotto:		1.407 mq.
Localizzazione		
Compatibilità con le funzioni al contorno:		Buona
Integrazione col contesto:		Buona
Bacino d'utenza:		Comunale
Gestione		
Proprietà:		Comunale
Gestore/Attuatore:		Pubblico e/o privato convenzionato
Accessibilità		
N posti auto:		Non presenti
Barriere architettoniche esterne alla struttura:		Non presenti
Fruibilità		
Barriere architettoniche interne:		Non presenti
Stato di conservazione immobile:		Sufficienti
Condizioni di agibilità:		Sufficienti
Criticità		
Criticità/Proposte:		Ristrutturazione ex scuola elementare



Identificativo:	K.07
Categoria:	Servizi scolastici
Tipologia servizio:	Scuola dell'infanzia
 	
Identificazione	
Paese:	Roverbella
Frazione/località:	Castiglione Mantovano
Indirizzo:	via Dante Alighieri
Dati	
Superficie lotto:	2.095 mq.
Localizzazione	
Compatibilità con le funzioni al contorno:	Buona
Integrazione col contesto:	Buona
Bacino d'utenza:	Comunale
Gestione	
Proprietà:	Ecclesiastica
Gestore/Attuatore:	Ente religioso
Accessibilità	
N posti auto:	Non presenti
Barriere architettoniche esterne alla struttura:	Non presenti
Fruibilità	
Barriere architettoniche interne:	Non presenti
Stato di conservazione immobile:	Buone
Condizioni di agibilità:	Buone
Criticità	
Criticità/Proposte:	


L - Servizi sanitari ed assistenziali

Identificativo:	L.01	
Categoria:	Servizi sanitari ed assistenziali	
Tipologia servizio:	Auser - Centro servizi	
 		
Identificazione		
Paese:	Roverbella	
Frazione/località:	Roverbella	
Indirizzo:	via Dell' Artigianato 25	
Dati		
Superficie lotto:	2.509 mq.	
Localizzazione		
Compatibilità con le funzioni al contorno:	Buona	
Integrazione col contesto:	Buona	
Bacino d'utenza:	Comunale	
Gestione		
Proprietà:	Comunale	
Gestore/Attuatore:	Pubblico e/o privato convenzionato	
Accessibilità		
N posti auto:	Non presenti	
Barriere architettoniche esterne alla struttura:	Non presenti	
Fruibilità		
Barriere architettoniche interne:	Non presenti	
Stato di conservazione immobile:	Buone	
Condizioni di agibilità:	Buone	
Criticità		
Criticità/Proposte:	Ristrutturazione centro servizi	

Identificativo:	L.02
Categoria:	Servizi sanitari ed assistenziali
Tipologia servizio:	Edificio residenziale
 	
Identificazione	
Paese:	Roverbella
Frazione/località:	Roverbella
Indirizzo:	via Mazzini
Dati	
Superficie lotto:	188 mq.
Localizzazione	
Compatibilità con le funzioni al contorno:	Buona
Integrazione col contesto:	Buona
Bacino d'utenza:	Comunale
Gestione	
Proprietà:	Comunale
Gestore/Attuatore:	Pubblico e/o privato convenzionato
Accessibilità	
N posti auto:	Non presenti
Barriere architettoniche esterne alla struttura:	Non presenti
Fruibilità	
Barriere architettoniche interne:	Non presenti
Stato di conservazione immobile:	Buone
Condizioni di agibilità:	Buone
Criticità	
Criticità/Proposte:	

Identificativo:	L.03	
Categoria:	Servizi sanitari ed assistenziali	
Tipologia servizio:	Sede AVIS	
 		
Identificazione		
Paese:	Roverbella	
Frazione/località:	Roverbella	
Indirizzo:	via Circonvallazione	
Dati		
Superficie lotto:	123 mq.	
Localizzazione		
Compatibilità con le funzioni al contorno:	Buona	
Integrazione col contesto:	Buona	
Bacino d'utenza:	Comunale	
Gestione		
Proprietà:	Demaniale	
Gestore/Attuatore:	Pubblico e/o privato convenzionato	
Accessibilità		
N posti auto:	Non presenti	
Barriere architettoniche esterne alla struttura:	Non presenti	
Fruibilità		
Barriere architettoniche interne:	Non presenti	
Stato di conservazione immobile:	Sufficienti	
Condizioni di agibilità:	Sufficienti	
Criticità		
Criticità/Proposte:		

Identificativo:	L.04
Categoria:	Servizi sanitari ed assistenziali
Tipologia servizio:	Edificio residenziale
 	
Identificazione	
Paese:	Roverbella
Frazione/località:	Roverbella
Indirizzo:	via Solferino
Dati	
Superficie lotto:	901 mq.
Localizzazione	
Compatibilità con le funzioni al contorno:	Buona
Integrazione col contesto:	Buona
Bacino d'utenza:	Comunale
Gestione	
Proprietà:	Comunale
Gestore/Attuatore:	Pubblico e/o privato convenzionato
Accessibilità	
N posti auto:	Non presenti
Barriere architettoniche esterne alla struttura:	Non presenti
Fruibilità	
Barriere architettoniche interne:	Non presenti
Stato di conservazione immobile:	Sufficienti
Condizioni di agibilità:	Sufficienti
Criticità	
Criticità/Proposte:	

Identificativo:		L.05
Categoria:		Servizi sanitari ed assistenziali
Tipologia servizio:		Ambulatorio
 		
Identificazione		
Paese:		Roverbella
Frazione/località:		Roverbella
Indirizzo:		via Solferino
Dati		
Superficie lotto:		180 mq.
Localizzazione		
Compatibilità con le funzioni al contorno:		Buona
Integrazione col contesto:		Buona
Bacino d'utenza:		Comunale
Gestione		
Proprietà:		Comunale
Gestore/Attuatore:		Pubblico e/o privato convenzionato
Accessibilità		
N posti auto:		Non presenti
Barriere architettoniche esterne alla struttura:		Non presenti
Fruibilità		
Barriere architettoniche interne:		Non presenti
Stato di conservazione immobile:		Sufficienti
Condizioni di agibilità:		Sufficienti
Criticità		
Criticità/Proposte:		Ristrutturazione sede ASL con cambio di destinazione

Identificativo:		L.06
Categoria:		Servizi sanitari ed assistenziali
Tipologia servizio:		Edilizia residenziale pubblica
 		
Identificazione		
Paese:	Roverbella	
Frazione/località:	Roverbella	
Indirizzo:	via L. Benati	
Dati		
Superficie lotto:	2.421 mq.	
Localizzazione		
Compatibilità con le funzioni al contorno:	Buona	
Integrazione col contesto:	Buona	
Bacino d'utenza:	Comunale	
Gestione		
Proprietà:	Comunale	
Gestore/Attuatore:	Pubblico e/o privato convenzionato	
Accessibilità		
N posti auto:	Non presenti	
Barriere architettoniche esterne alla struttura:	Non presenti	
Fruibilità		
Barriere architettoniche interne:	Non presenti	
Stato di conservazione immobile:	Buone	
Condizioni di agibilità:	Buone	
Criticità		
Criticità/Proposte:		

Identificativo:	L.07
Categoria:	Servizi sanitari ed assistenziali
Tipologia servizio:	Asilo nido
 	
Identificazione	
Paese:	Roverbella
Frazione/località:	Roverbella
Indirizzo:	via Nicolajeska
Dati	
Superficie lotto:	3.617 mq.
Localizzazione	
Compatibilità con le funzioni al contorno:	Buona
Integrazione col contesto:	Buona
Bacino d'utenza:	Comunale
Gestione	
Proprietà:	Comunale
Gestore/Attuatore:	Pubblico e/o privato convenzionato
Accessibilità	
N posti auto:	Non presenti
Barriere architettoniche esterne alla struttura:	Non presenti
Fruibilità	
Barriere architettoniche interne:	Non presenti
Stato di conservazione immobile:	Buone
Condizioni di agibilità:	Buone
Criticità	
Criticità/Proposte:	


Identificativo:	L.08
Categoria:	Servizi sanitari ed assistenziali
Tipologia servizio:	CSE
 	
Identificazione	
Paese:	Roverbella
Frazione/località:	Roverbella
Indirizzo:	Trento Trieste
Dati	
Superficie lotto:	2.645 mq.
Localizzazione	
Compatibilità con le funzioni al contorno:	Buona
Integrazione col contesto:	Buona
Bacino d'utenza:	Comunale
Gestione	
Proprietà:	Comunale
Gestore/Attuatore:	Pubblico e/o privato convenzionato
Accessibilità	
N posti auto:	Non presenti
Barriere architettoniche esterne alla struttura:	Non presenti
Fruibilità	
Barriere architettoniche interne:	Non presenti
Stato di conservazione immobile:	Buone
Condizioni di agibilità:	Buone
Criticità	
Criticità/Proposte:	

Identificativo:	L.09
Categoria:	Servizi sanitari ed assistenziali
Tipologia servizio:	Edificio residenziale
	
Identificazione	
Paese:	Roverbella
Frazione/località:	Belvedere – Malavicina
Indirizzo:	via Marconi
Dati	
Superficie lotto:	828 mq.
Localizzazione	
Compatibilità con le funzioni al contorno:	Buona
Integrazione col contesto:	Buona
Bacino d'utenza:	Comunale
Gestione	
Proprietà:	Comunale
Gestore/Attuatore:	Pubblico e/o privato convenzionato
Accessibilità	
N posti auto:	Non presenti
Barriere architettoniche esterne alla struttura:	Non presenti
Fruibilità	
Barriere architettoniche interne:	Non presenti
Stato di conservazione immobile:	Buone
Condizioni di agibilità:	Buone
Criticità	
Criticità/Proposte:	



Identificativo:	L.10
Categoria:	Servizi sanitari ed assistenziali
Tipologia servizio:	Edificio residenziale
 	
Identificazione	
Paese:	Roverbella
Frazione/località:	Castiglione Mantovano
Indirizzo:	via Dante Alighieri
Dati	
Superficie lotto:	1.435 mq.
Localizzazione	
Compatibilità con le funzioni al contorno:	Buona
Integrazione col contesto:	Buona
Bacino d'utenza:	Comunale
Gestione	
Proprietà:	Comunale
Gestore/Attuatore:	Pubblico e/o privato convenzionato
Accessibilità	
N posti auto:	Non presenti
Barriere architettoniche esterne alla struttura:	Non presenti
Fruibilità	
Barriere architettoniche interne:	Non presenti
Stato di conservazione immobile:	Buone
Condizioni di agibilità:	Buone
Criticità	
Criticità/Proposte:	


Identificativo:		L.11
Categoria:		Servizi sanitari ed assistenziali
Tipologia servizio:		Ambulatorio
 		
Identificazione		
Paese:		Roverbella
Frazione/località		Canedole
Indirizzo:		via F. Baracca
Dati		
Superficie lotto:		85 mq.
Localizzazione		
Compatibilità con le funzioni al contorno:		Buona
Integrazione col contesto:		Buona
Bacino d'utenza:		Comunale
Gestione		
Proprietà:		Comunale
Gestore/Attuatore:		Pubblico e/o privato convenzionato
Accessibilità		
N posti auto:		Non presenti
Barriere architettoniche esterne alla struttura:		Non presenti
Fruibilità		
Barriere architettoniche interne:		Non presenti
Stato di conservazione immobile:		Buone
Condizioni di agibilità:		Buone
Criticità		
Criticità/Proposte:		

M – Strutture per il culto

Identificativo:	M.01
Categoria:	Strutture per il culto
Tipologia servizio:	Chiesa parrocchiale
	
Identificazione	
Paese:	Roverbella
Frazione/località:	Roverbella
Indirizzo:	via XI Febbraio
Dati	
Superficie lotto:	4.082 mq.
Localizzazione	
Compatibilità con le funzioni al contorno:	Buona
Integrazione col contesto:	Buona
Bacino d'utenza:	Comunale
Gestione	
Proprietà:	Ecclesiastica
Gestore/Attuatore:	Ente religioso
Accessibilità	
N posti auto:	Non presenti
Barriere architettoniche esterne alla struttura:	Non presenti
Fruibilità	
Barriere architettoniche interne:	Non presenti
Stato di conservazione immobile:	Buone
Condizioni di agibilità:	Buone
Criticità	
Criticità/Proposte:	

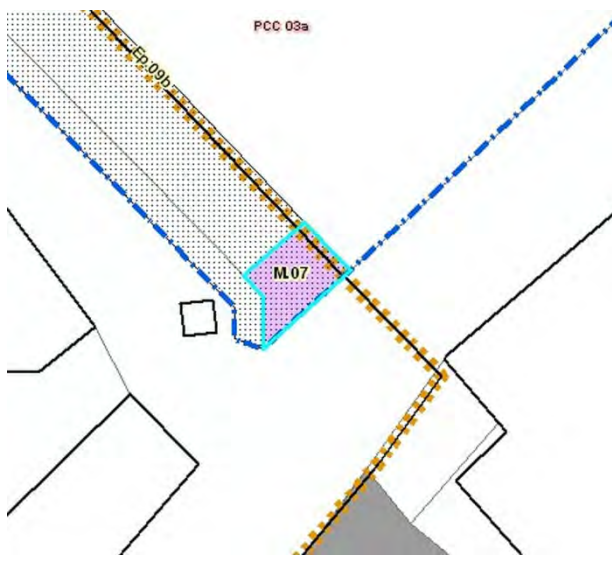

Identificativo:	M.02	
Categoria:	Strutture per il culto	
Tipologia servizio:	Struttura clero (canonica)	
 		
Identificazione		
Paese:	Roverbella	
Frazione/località:	Roverbella	
Indirizzo:	via XI Febbraio	
Dati		
Superficie lotto:	201 mq.	
Localizzazione		
Compatibilità con le funzioni al contorno:	Buona	
Integrazione col contesto:	Buona	
Bacino d'utenza:	Comunale	
Gestione		
Proprietà:	Ecclesiastica	
Gestore/Attuatore:	Ente religioso	
Accessibilità		
N posti auto:	Non presenti	
Barriere architettoniche esterne alla struttura:	Non presenti	
Fruibilità		
Barriere architettoniche interne:	Non presenti	
Stato di conservazione immobile:	Buone	
Condizioni di agibilità:	Buone	
Criticità		
Criticità/Proposte:		

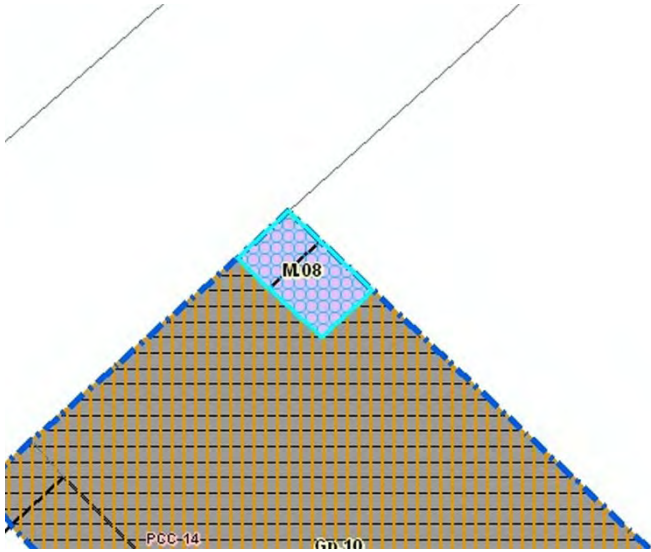

Identificativo:	M.03
Categoria:	Strutture per il culto
Tipologia servizio:	Oratorio
 	
Identificazione	
Paese:	Roverbella
Frazione/località:	Roverbella
Indirizzo:	via XI Febbraio
Dati	
Superficie lotto:	514 mq.
Localizzazione	
Compatibilità con le funzioni al contorno:	Buona
Integrazione col contesto:	Buona
Bacino d'utenza:	Comunale
Gestione	
Proprietà:	Ecclesiastica
Gestore/Attuatore:	Ente religioso
Accessibilità	
N posti auto:	Non presenti
Barriere architettoniche esterne alla struttura:	Non presenti
Fruibilità	
Barriere architettoniche interne:	Non presenti
Stato di conservazione immobile:	Buone
Condizioni di agibilità:	Buone
Criticità	
Criticità/Proposte:	

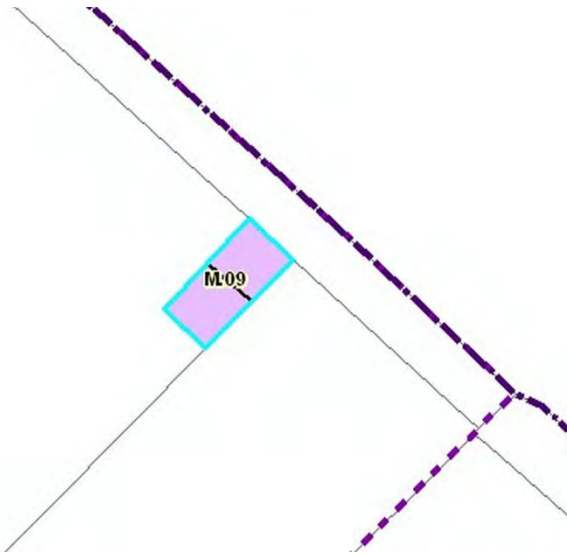

Identificativo:	M.04
Categoria:	Strutture per il culto
Tipologia servizio:	Struttura clero (cappella)
	
Identificazione	
Paese:	Roverbella
Frazione/località:	La Bassa
Indirizzo:	SP 17
Dati	
Superficie lotto:	61 mq.
Localizzazione	
Compatibilità con le funzioni al contorno:	Buona
Integrazione col contesto:	Buona
Bacino d'utenza:	Comunale
Gestione	
Proprietà:	Ecclesiastica
Gestore/Attuatore:	Ente religioso
Accessibilità	
N posti auto:	Non presenti
Barriere architettoniche esterne alla struttura:	Non presenti
Fruibilità	
Barriere architettoniche interne:	Non presenti
Stato di conservazione immobile:	Buone
Condizioni di agibilità:	Buone
Criticità	
Criticità/Proposte:	

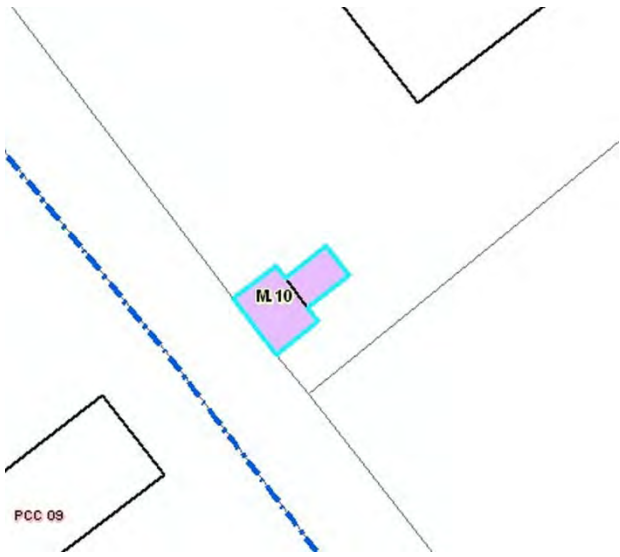

Identificativo:		M.05
Categoria:		Strutture per il culto
Tipologia servizio:		Struttura clero (casa parrocchiale)
 		
Identificazione		
Paese:		Roverbella
Frazione/località:		Belvedere - Malavicina
Indirizzo:		via Piave
Dati		
Superficie lotto:		1.797 mq.
Localizzazione		
Compatibilità con le funzioni al contorno:		Buona
Integrazione col contesto:		Buona
Bacino d'utenza:		Comunale
Gestione		
Proprietà:		Ecclesiastica
Gestore/Attuatore:		Ente religioso
Accessibilità		
N posti auto:		Non presenti
Barriere architettoniche esterne alla struttura:		Non presenti
Fruibilità		
Barriere architettoniche interne:		Non presenti
Stato di conservazione immobile:		Buone
Condizioni di agibilità:		Buone
Criticità		
Criticità/Proposte:		

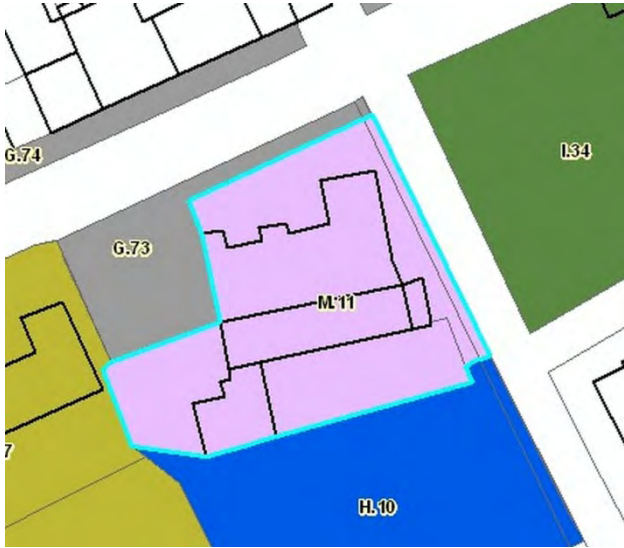

Identificativo:		M.06
Categoria:		Strutture per il culto
Tipologia servizio:		Chiesa parrocchiale
 		
Identificazione		
Paese:		Roverbella
Frazione/località:		Belvedere – Malavicina
Indirizzo:		via Piave
Dati		
Superficie lotto:		3.212 mq.
Localizzazione		
Compatibilità con le funzioni al contorno:		Buona
Integrazione col contesto:		Buona
Bacino d'utenza:		Comunale
Gestione		
Proprietà:		Ecclesiastica
Gestore/Attuatore:		Ente religioso
Accessibilità		
N posti auto:		Non presenti
Barriere architettoniche esterne alla struttura:		Non presenti
Fruibilità		
Barriere architettoniche interne:		Non presenti
Stato di conservazione immobile:		Buone
Condizioni di agibilità:		Buone
Criticità		
Criticità/Proposte:		

Identificativo:	M.07
Categoria:	Strutture per il culto
Tipologia servizio:	Struttura clero (cappella)
 	
Identificazione	
Paese:	Roverbella
Frazione/località:	Belvedere - Malavicina
Indirizzo:	via Piave
Dati	
Superficie lotto:	23 mq.
Localizzazione	
Compatibilità con le funzioni al contorno:	Buona
Integrazione col contesto:	Buona
Bacino d'utenza:	Comunale
Gestione	
Proprietà:	Ecclesiastica
Gestore/Attuatore:	Ente religioso
Accessibilità	
N posti auto:	Non presenti
Barriere architettoniche esterne alla struttura:	Non presenti
Fruibilità	
Barriere architettoniche interne:	Non presenti
Stato di conservazione immobile:	Buone
Condizioni di agibilità:	Buone
Criticità	
Criticità/Proposte:	Ricollocazione della cappella votiva a seguito dell'allargamento della viabilità

Identificativo:	M.08
Categoria:	Strutture per il culto
Tipologia servizio:	Struttura clero (cappella)
 	
Identificazione	
Paese:	Roverbella
Frazione/località:	Belvedere - Malavicina
Indirizzo:	via Piave
Dati	
Superficie lotto:	11 mq.
Localizzazione	
Compatibilità con le funzioni al contorno:	Buona
Integrazione col contesto:	Buona
Bacino d'utenza:	Comunale
Gestione	
Proprietà:	Ecclesiastica
Gestore/Attuatore:	Ente religioso
Accessibilità	
N posti auto:	Non presenti
Barriere architettoniche esterne alla struttura:	Non presenti
Fruibilità	
Barriere architettoniche interne:	Non presenti
Stato di conservazione immobile:	Buone
Condizioni di agibilità:	Buone
Criticità	
Criticità/Proposte:	


Identificativo:		M.09
Categoria:		Strutture per il culto
Tipologia servizio:		Struttura clero (cappella)
 		
Identificazione		
Paese:		Roverbella
Frazione/località		Belvedere – Malavicina
Indirizzo:		str. Quistello
Dati		
Superficie lotto:		19 mq.
Localizzazione		
Compatibilità con le funzioni al contorno:		Buona
Integrazione col contesto:		Buona
Bacino d'utenza:		Comunale
Gestione		
Proprietà:		Ecclesiastica
Gestore/Attuatore:		Ente religioso
Accessibilità		
N posti auto:		Non presenti
Barriere architettoniche esterne alla struttura:		Non presenti
Fruibilità		
Barriere architettoniche interne:		Non presenti
Stato di conservazione immobile:		Buone
Condizioni di agibilità:		Buone
Criticità		
Criticità/Proposte:		

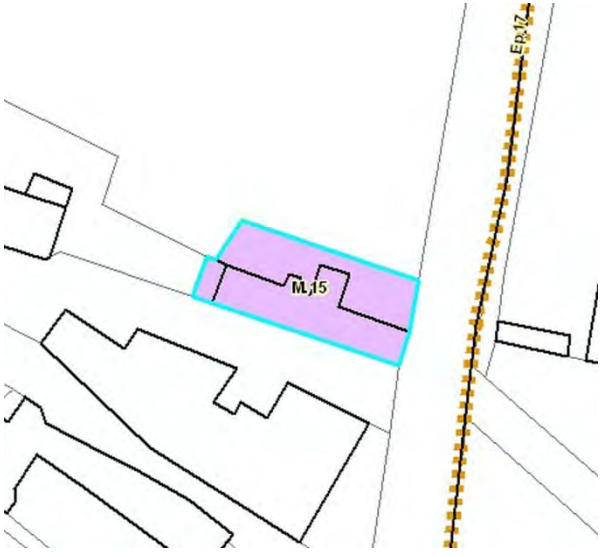

Identificativo:		M.10
Categoria:		Strutture per il culto
Tipologia servizio:		Struttura clero (cappella)
 		
Identificazione		
Paese:		Roverbella
Frazione/località:		Belvedere - Malavicina
Indirizzo:		via Monfalcone
Dati		
Superficie lotto:		35 mq.
Localizzazione		
Compatibilità con le funzioni al contorno:		Buona
Integrazione col contesto:		Buona
Bacino d'utenza:		Comunale
Gestione		
Proprietà:		Ecclesiastica
Gestore/Attuatore:		Ente religioso
Accessibilità		
N posti auto:		Non presenti
Barriere architettoniche esterne alla struttura:		Non presenti
Fruibilità		
Barriere architettoniche interne:		Non presenti
Stato di conservazione immobile:		Buone
Condizioni di agibilità:		Buone
Criticità		
Criticità/Proposte:		

Identificativo:		M.11
Categoria:		Strutture per il culto
Tipologia servizio:		Chiesa parrocchiale
 		
Identificazione		
Paese:		Roverbella
Frazione/località:		Castiglione Mantovano
Indirizzo:		via Dante Alighieri
Dati		
Superficie lotto:		1.627 mq.
Localizzazione		
Compatibilità con le funzioni al contorno:		Buona
Integrazione col contesto:		Buona
Bacino d'utenza:		Comunale
Gestione		
Proprietà:		Ecclesiastica
Gestore/Attuatore:		Ente religioso
Accessibilità		
N posti auto:		Non presenti
Barriere architettoniche esterne alla struttura:		Non presenti
Fruibilità		
Barriere architettoniche interne:		Non presenti
Stato di conservazione immobile:		Buone
Condizioni di agibilità:		Buone
Criticità		
Criticità/Proposte:		

Identificativo:		M.12
Categoria:		Strutture per il culto
Tipologia servizio:		Chiesa parrocchiale
 		
Identificazione		
Paese:		Roverbella
Frazione/località:		Pellaloco
Indirizzo:		Str. Quistello
Dati		
Superficie lotto:		4.222 mq.
Localizzazione		
Compatibilità con le funzioni al contorno:		Buona
Integrazione col contesto:		Buona
Bacino d'utenza:		Comunale
Gestione		
Proprietà:		Ecclesiastica
Gestore/Attuatore:		Ente religioso
Accessibilità		
N posti auto:		Non presenti
Barriere architettoniche esterne alla struttura:		Non presenti
Fruibilità		
Barriere architettoniche interne:		Non presenti
Stato di conservazione immobile:		Buone
Condizioni di agibilità:		Buone
Criticità		
Criticità/Proposte:		

Identificativo:	M.13
Categoria:	Strutture per il culto
Tipologia servizio:	Chiesa parrocchiale
Identificazione	
Paese:	Roverbella
Frazione/località:	Canedole
Indirizzo:	via Baccarone
Dati	
Superficie lotto:	5.441 mq.
Localizzazione	
Compatibilità con le funzioni al contorno:	Buona
Integrazione col contesto:	Buona
Bacino d'utenza:	Comunale
Gestione	
Proprietà:	Ecclesiastica
Gestore/Attuatore:	Ente religioso
Accessibilità	
N posti auto:	Non presenti
Barriere architettoniche esterne alla struttura:	Non presenti
Fruibilità	
Barriere architettoniche interne:	Non presenti
Stato di conservazione immobile:	Buone
Condizioni di agibilità:	Buone
Criticità	
Criticità/Proposte:	



Identificativo:	M.14
Categoria:	Strutture per il culto
Tipologia servizio:	Chiesa
	
Identificazione	
Paese:	Roverbella
Frazione/località:	Prestinari
Indirizzo:	str. Boccarone
Dati	
Superficie lotto:	147 mq.
Localizzazione	
Compatibilità con le funzioni al contorno:	Buona
Integrazione col contesto:	Buona
Bacino d'utenza:	Comunale
Gestione	
Proprietà:	Ecclesiastica
Gestore/Attuatore:	Ente religioso
Accessibilità	
N posti auto:	Non presenti
Barriere architettoniche esterne alla struttura:	Non presenti
Fruibilità	
Barriere architettoniche interne:	Non presenti
Stato di conservazione immobile:	Buone
Condizioni di agibilità:	Buone
Criticità	
Criticità/Proposte:	

Identificativo:		M.15
Categoria:		Strutture per il culto
Tipologia servizio:		Chiesa
 		
Identificazione		
Paese:		Roverbella
Frazione/località:		La Brusca
Indirizzo:		SS 62
Dati		
Superficie lotto:		472 mq.
Localizzazione		
Compatibilità con le funzioni al contorno:		Buona
Integrazione col contesto:		Buona
Bacino d'utenza:		Comunale
Gestione		
Proprietà:		Ecclesiastica
Gestore/Attuatore:		Ente religioso
Accessibilità		
N posti auto:		Non presenti
Barriere architettoniche esterne alla struttura:		Non presenti
Fruibilità		
Barriere architettoniche interne:		Non presenti
Stato di conservazione immobile:		Buone
Condizioni di agibilità:		Buone
Criticità		
Criticità/Proposte:		

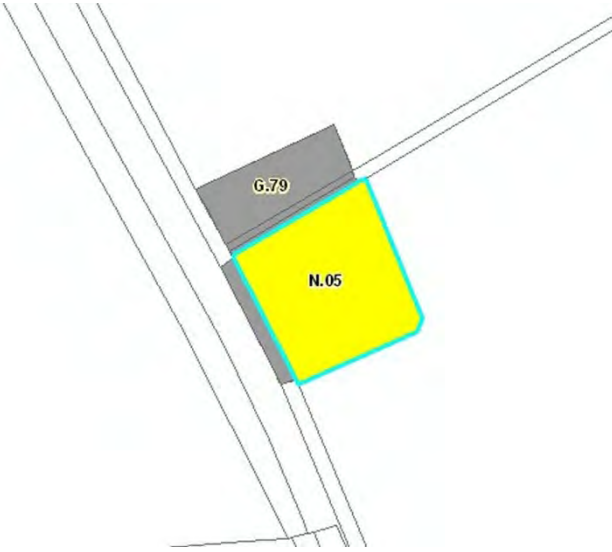

N – Strutture cimiteriali

Identificativo:	N.01	
Categoria:	Strutture cimiteriali	
Tipologia servizio:	Cimitero	
		
Identificazione		
Paese:	Roverbella	
Frazione/località:	Roverbella	
Indirizzo:	via XI Febbraio	
Dati		
Superficie lotto:	11.529 mq.	
Localizzazione		
Compatibilità con le funzioni al contorno:	Buona	
Integrazione col contesto:	Buona	
Bacino d'utenza:	Comunale	
Gestione		
Proprietà:	Comunale	
Gestore/Attuatore:	Pubblico e/o privato convenzionato	
Accessibilità		
N posti auto:	Non presenti	
Barriere architettoniche esterne alla struttura:	Non presenti	
Fruibilità		
Barriere architettoniche interne:	Non presenti	
Stato di conservazione immobile:	Buone	
Condizioni di agibilità:	Buone	
Criticità		
Criticità/Proposte:		



Identificativo:	N.02	
Categoria:	Strutture cimiteriali	
Tipologia servizio:	Cimitero	
Identificazione		
Paese:	Roverbella	
Frazione/località:	Belvedere - Malavicina	
Indirizzo:	via Cimitero	
Dati		
Superficie lotto:	5.034 mq.	
Localizzazione		
Compatibilità con le funzioni al contorno:	Buona	
Integrazione col contesto:	Buona	
Bacino d'utenza:	Comunale	
Gestione		
Proprietà:	Comunale	
Gestore/Attuatore:	Pubblico e/o privato convenzionato	
Accessibilità		
N posti auto:	Non presenti	
Barriere architettoniche esterne alla struttura:	Non presenti	
Fruibilità		
Barriere architettoniche interne:	Non presenti	
Stato di conservazione immobile:	Buone	
Condizioni di agibilità:	Buone	
Criticità		
Criticità/Proposte:		

Identificativo:	N.03
Categoria:	Strutture cimiteriali
Tipologia servizio:	Cimitero
 	
Identificazione	
Paese:	Roverbella
Frazione/località:	Castiglione Mantovano
Indirizzo:	via Dante Alighieri
Dati	
Superficie lotto:	3.041 mq.
Localizzazione	
Compatibilità con le funzioni al contorno:	Buona
Integrazione col contesto:	Buona
Bacino d'utenza:	Comunale
Gestione	
Proprietà:	Comunale
Gestore/Attuatore:	Pubblico e/o privato convenzionato
Accessibilità	
N posti auto:	Non presenti
Barriere architettoniche esterne alla struttura:	Non presenti
Fruibilità	
Barriere architettoniche interne:	Non presenti
Stato di conservazione immobile:	Buone
Condizioni di agibilità:	Buone
Criticità	
Criticità/Proposte:	



Identificativo:		N.04
Categoria:		Strutture cimiteriali
Tipologia servizio:		Cimitero
		
Identificazione		
Paese:		Roverbella
Frazione/località:		Pellaloco
Indirizzo:		Str. Pellaloco
Dati		
Superficie lotto:		1.114 mq.
Localizzazione		
Compatibilità con le funzioni al contorno:		Buona
Integrazione col contesto:		Buona
Bacino d'utenza:		Comunale
Gestione		
Proprietà:		Comunale
Gestore/Attuatore:		Pubblico e/o privato convenzionato
Accessibilità		
N posti auto:		Non presenti
Barriere architettoniche esterne alla struttura:		Non presenti
Fruibilità		
Barriere architettoniche interne:		Non presenti
Stato di conservazione immobile:		Buone
Condizioni di agibilità:		Buone
Criticità		
Criticità/Proposte:		


Identificativo:	N.05	
Categoria:	Strutture cimiteriali	
Tipologia servizio:	Cimitero	
 		
Identificazione		
Paese:	Roverbella	
Frazione/località:	Canedole	
Indirizzo:	Str. Cimitero	
Dati		
Superficie lotto:	1.406 mq.	
Localizzazione		
Compatibilità con le funzioni al contorno:	Buona	
Integrazione col contesto:	Buona	
Bacino d'utenza:	Comunale	
Gestione		
Proprietà:	Comunale	
Gestore/Attuatore:	Pubblico e/o privato convenzionato	
Accessibilità		
N posti auto:	Non presenti	
Barriere architettoniche esterne alla struttura:	Non presenti	
Fruibilità		
Barriere architettoniche interne:	Non presenti	
Stato di conservazione immobile:	Buone	
Condizioni di agibilità:	Buone	
Criticità		
Criticità/Proposte:		

DIS - Distributori

Identificativo:	DIS.01	
Categoria:	Distributori	
Tipologia servizio:	Distributore di carburanti	
 		
Identificazione		
Paese:	Roverbella	
Frazione/località:	Roverbella	
Indirizzo:	via XI Febbraio	
Dati		
Superficie lotto:	1.215 mq.	
Localizzazione		
Compatibilità con le funzioni al contorno:	Buona	
Integrazione col contesto:	Buona	
Bacino d'utenza:	Comunale	
Gestione		
Proprietà:	Privato	
Gestore/Attuatore:	Privato	
Accessibilità		
N posti auto:	Non presenti	
Barriere architettoniche esterne alla struttura:	Non presenti	
Fruibilità		
Barriere architettoniche interne:	Non presenti	
Stato di conservazione immobile:	Buone	
Condizioni di agibilità:	Buone	
Criticità		
Criticità/Proposte:		

Identificativo:		DIS.02
Categoria:		Distributori
Tipologia servizio:		Distributore di carburanti
		
Identificazione		
Paese:		Roverbella
Frazione/località:		Roverbella
Indirizzo:		via Trento Trieste
Dati		
Superficie lotto:		1.508 mq.
Localizzazione		
Compatibilità con le funzioni al contorno:		Buona
Integrazione col contesto:		Buona
Bacino d'utenza:		Comunale
Gestione		
Proprietà:		Privato
Gestore/Attuatore:		Privato
Accessibilità		
N posti auto:		Non presenti
Barriere architettoniche esterne alla struttura:		Non presenti
Fruibilità		
Barriere architettoniche interne:		Non presenti
Stato di conservazione immobile:		Buone
Condizioni di agibilità:		Buone
Criticità		
Criticità/Proposte:		

Identificativo:	DIS.03
Categoria:	Distributori
Tipologia servizio:	Distributore di carburanti (chiuso)
 	
Identificazione	
Paese:	Roverbella
Frazione/località:	Roverbella
Indirizzo:	via Trento Trieste
Dati	
Superficie lotto:	623 mq.
Localizzazione	
Compatibilità con le funzioni al contorno:	Buona
Integrazione col contesto:	Buona
Bacino d'utenza:	Comunale
Gestione	
Proprietà:	Privato
Gestore/Attuatore:	Privato
Accessibilità	
N posti auto:	Non presenti
Barriere architettoniche esterne alla struttura:	Non presenti
Fruibilità	
Barriere architettoniche interne:	Non presenti
Stato di conservazione immobile:	Pessimo
Condizioni di agibilità:	Pessime
Criticità	
Criticità/Proposte:	Fuori servizio

Identificativo:	DIS.04
Categoria:	Distributori
Tipologia servizio:	Distributore di carburanti (chiuso)
 	
Identificazione	
Paese:	Belvedere - Malavicina
Frazione/località:	Belvedere - Malavicina
Indirizzo:	via Trento Trieste
Dati	
Superficie lotto:	93 mq.
Localizzazione	
Compatibilità con le funzioni al contorno:	Buona
Integrazione col contesto:	Buona
Bacino d'utenza:	Comunale
Gestione	
Proprietà:	Privato
Gestore/Attuatore:	Privato
Accessibilità	
N posti auto:	Non presenti
Barriere architettoniche esterne alla struttura:	Non presenti
Fruibilità	
Barriere architettoniche interne:	Non presenti
Stato di conservazione immobile:	Sufficienti
Condizioni di agibilità:	Sufficienti
Criticità	
Criticità/Proposte:	Fuori servizio