

## Legenda



Confine catastale

### Piani attuativi

#### Documento di Piano



Ambito di Trasformazione Residenziale (ATR)



Ambito di Trasformazione Produttivo (ATP)



Ambito di Trasformazione per Servizi (ATS)

#### Piano delle Regole



Permesso di Costruire Convenzionato



Piano di Lottizzazione



Piano di Recupero

#### Viabilità privata acquisibile al patrimonio comunale




Viabilità privata acquisibile al patrimonio comunale

### Servizi di progetto




A - Impianti tecnologici di interesse generale




B - Igiene urbana e trattamento raccolta rifiuti ordinari e speciali



E - Percorsi ambientali e ciclopedonali




E - Percorsi ambientali e ciclopedonali



G - Spazi per la sosta



H - Spazi ed attrezzature per la pratica sportiva



I - Verde di quartiere



J - Strutture civiche e per lo spettacolo

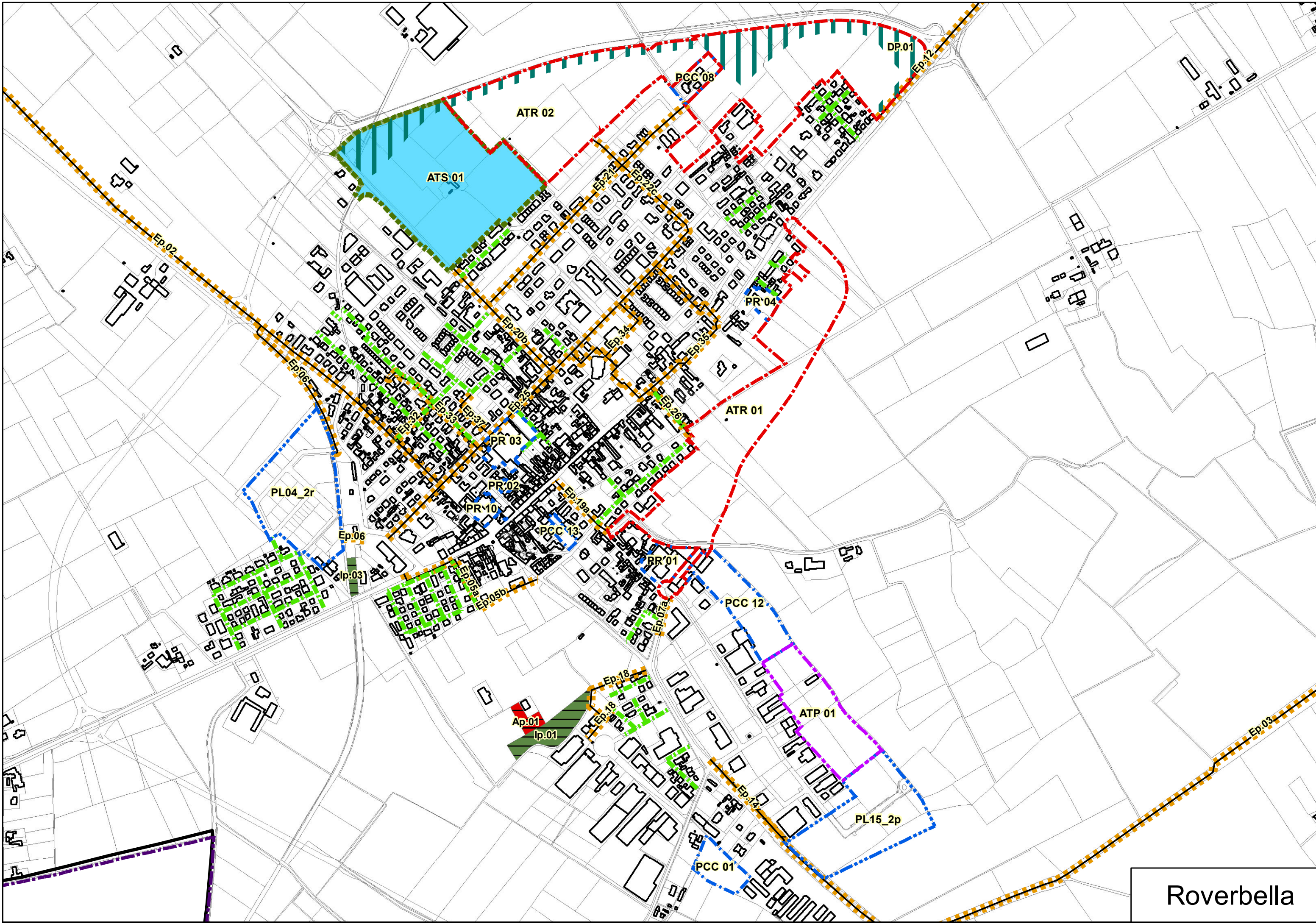


N - Strutture cimiteriali

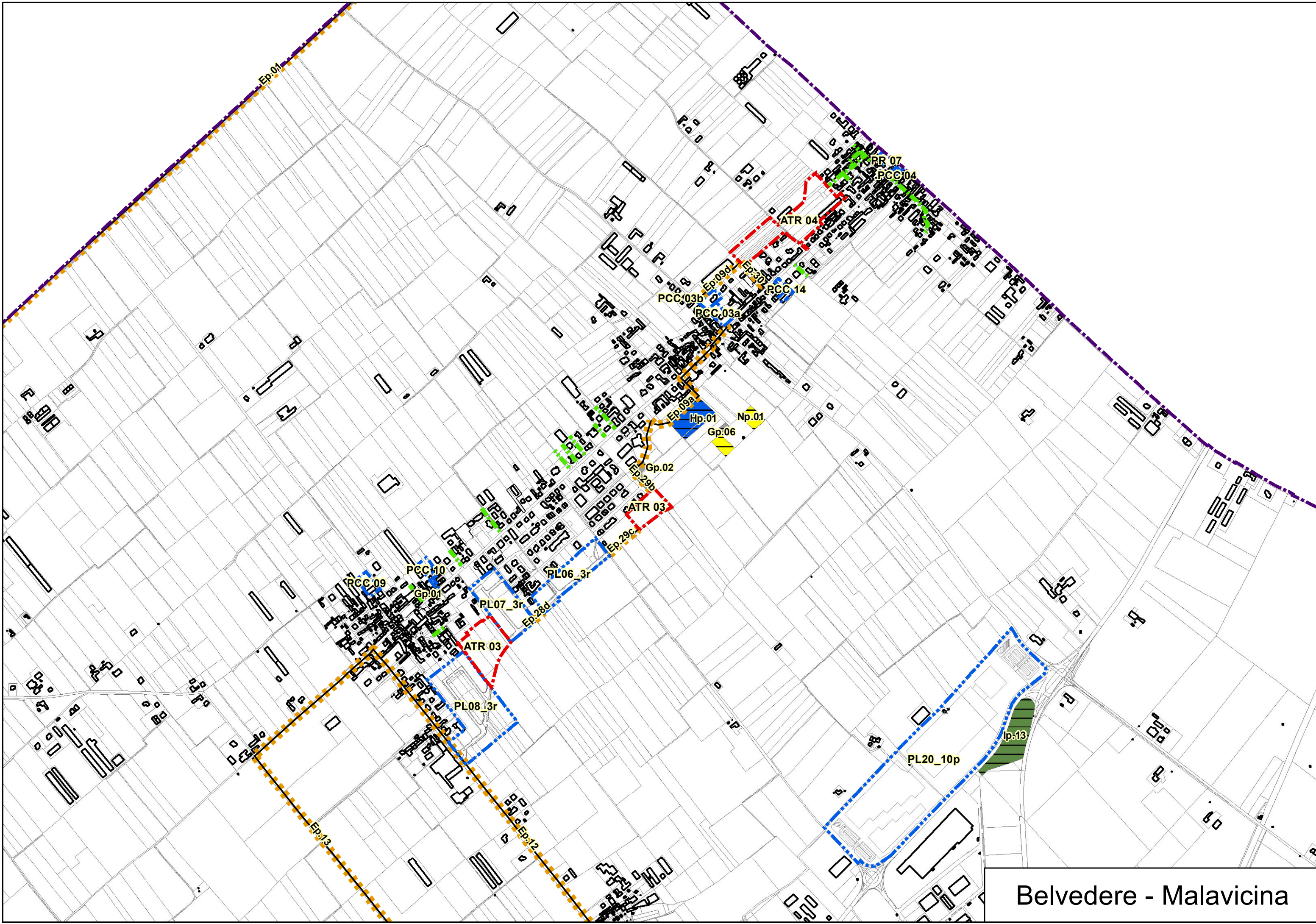


Proprietà comunali alienabili

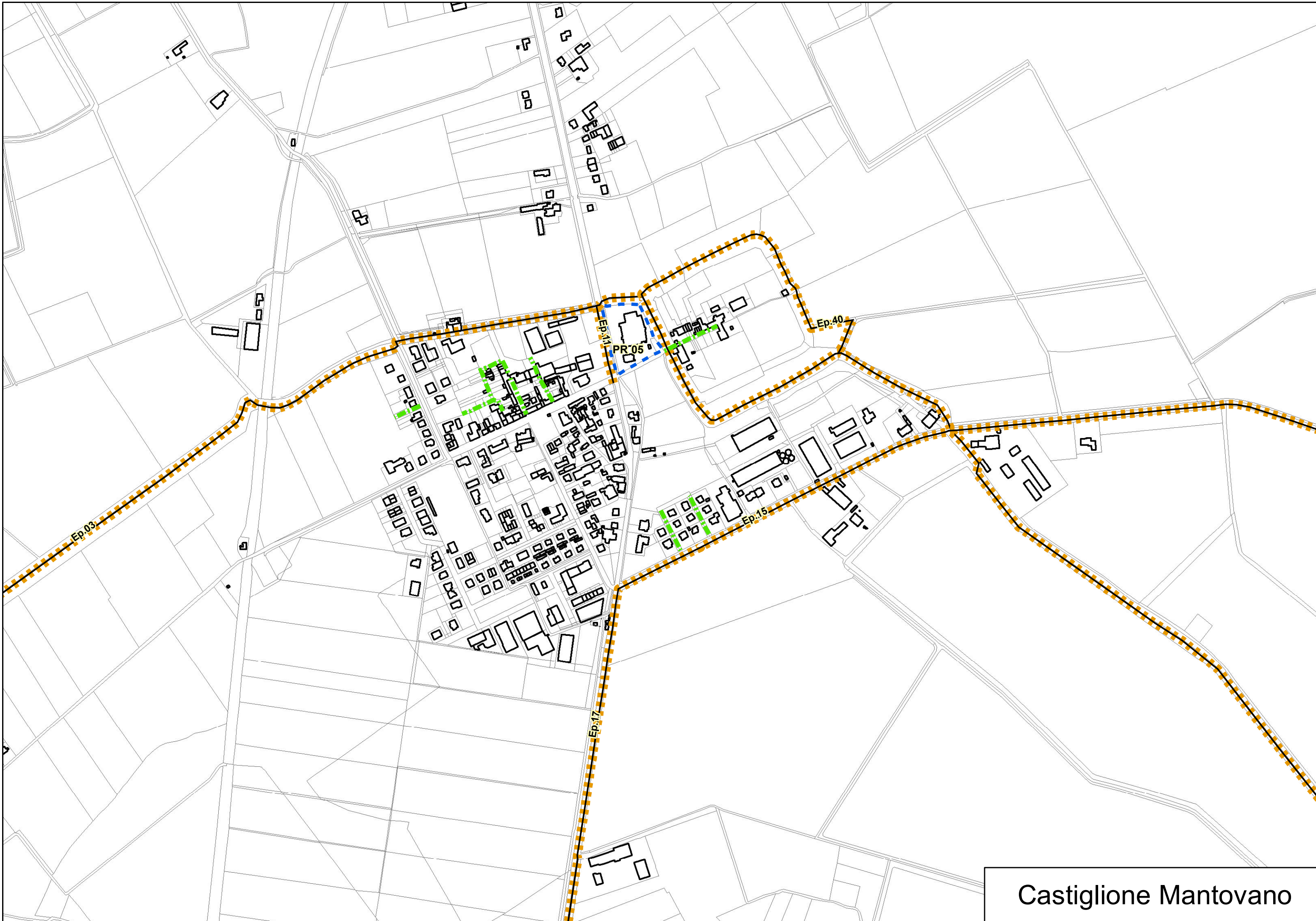
Tavola	Comune di Roverbella	Data
PS2b	Titolo	Scala
	Servizi di progetto per i quali matura l'indice perequativo	



Roverbella



Belvedere - Malavicina



Castiglione Mantovano

p.13

ATP 03

PR 08

PCC 05

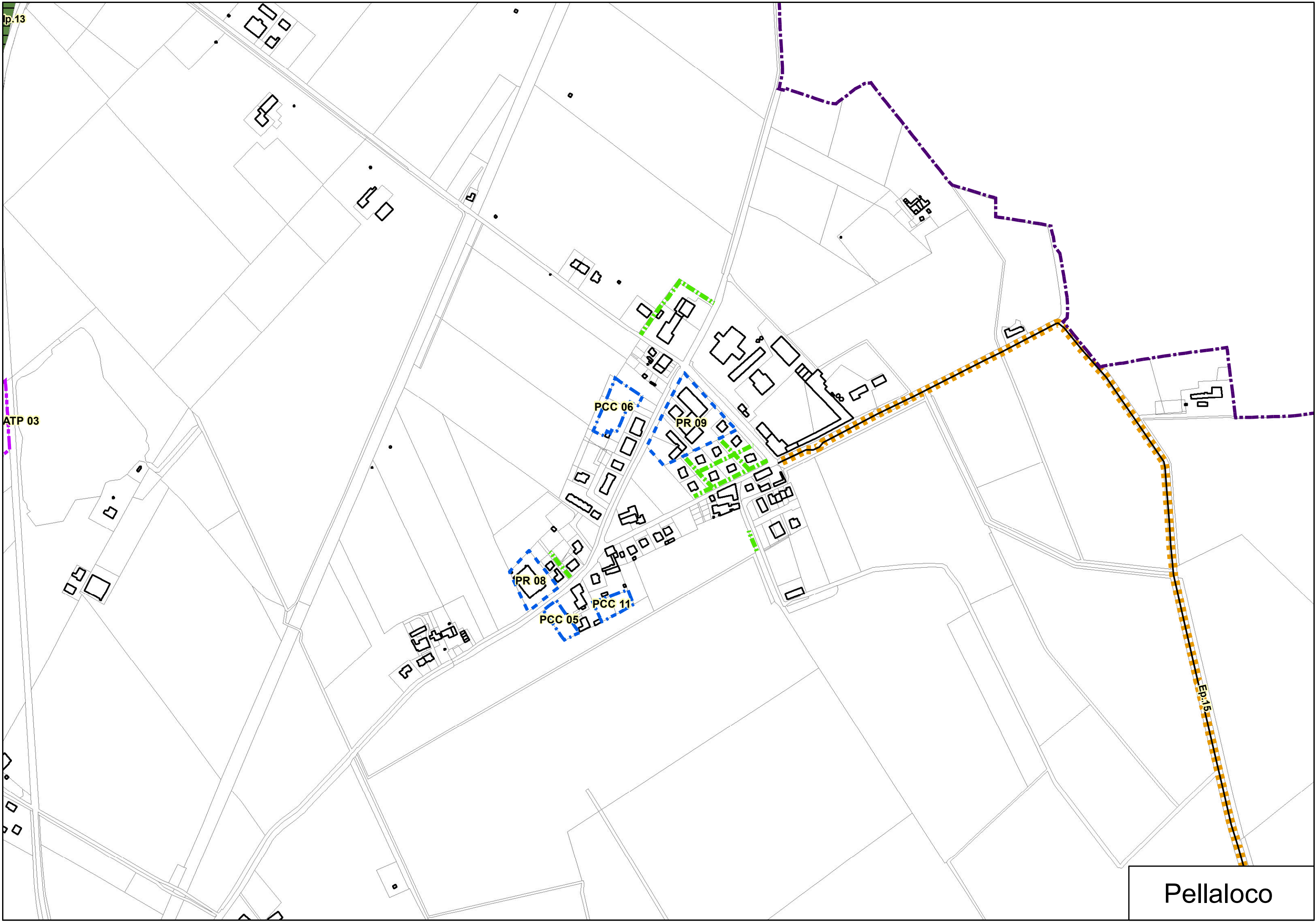
PCC 11

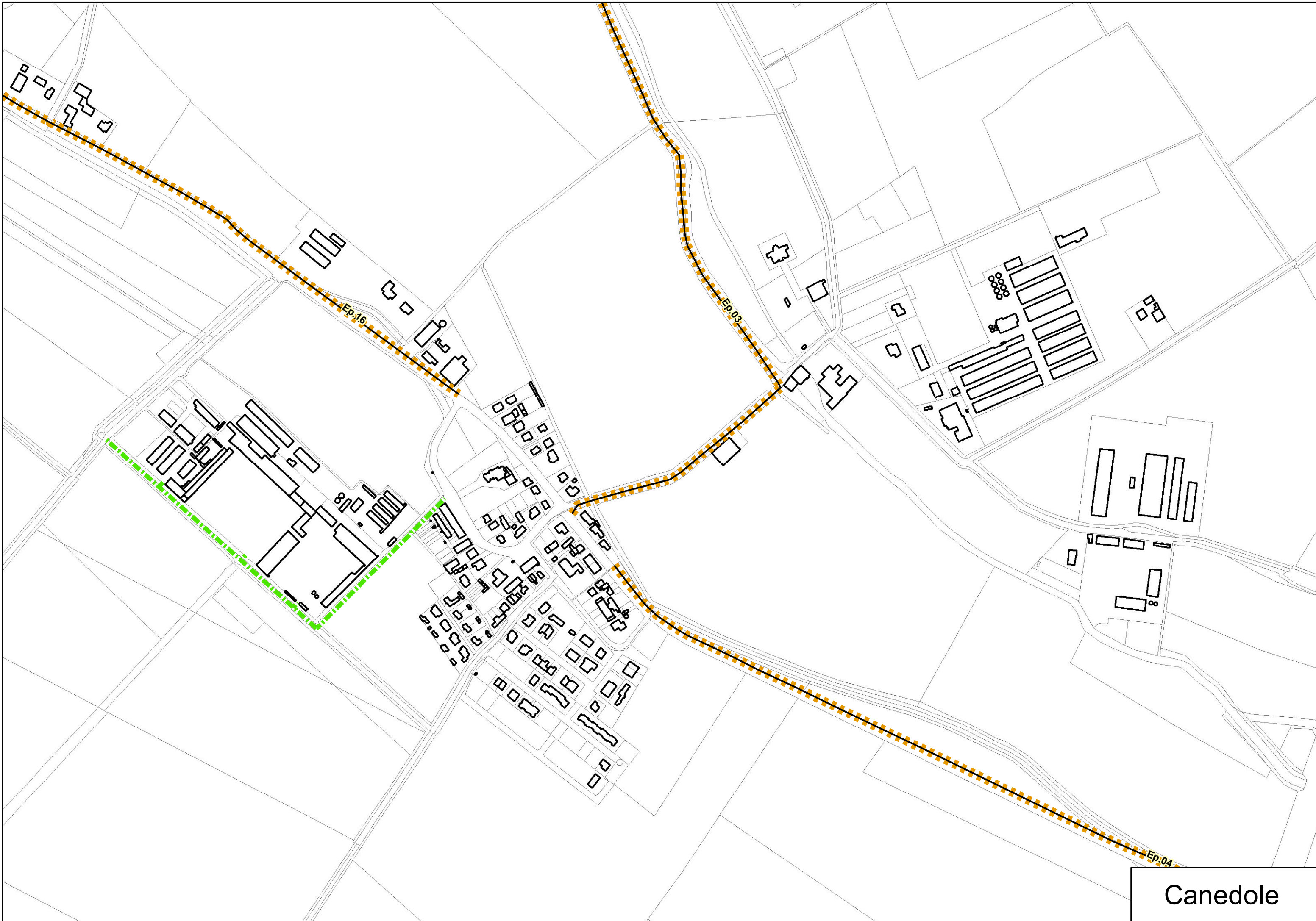
PCC 06

PR 09

Ep.15

Pellaloco





Canedole