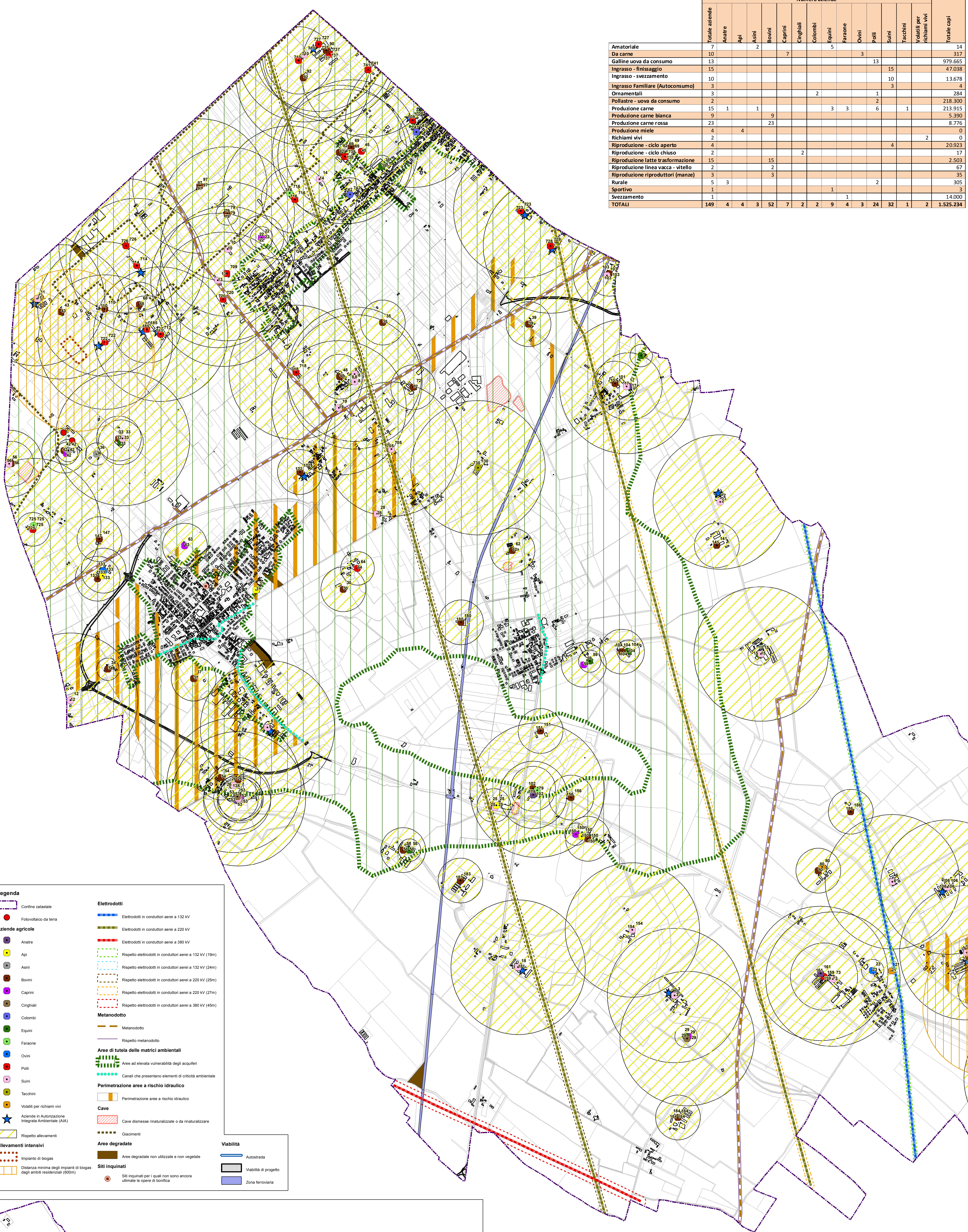
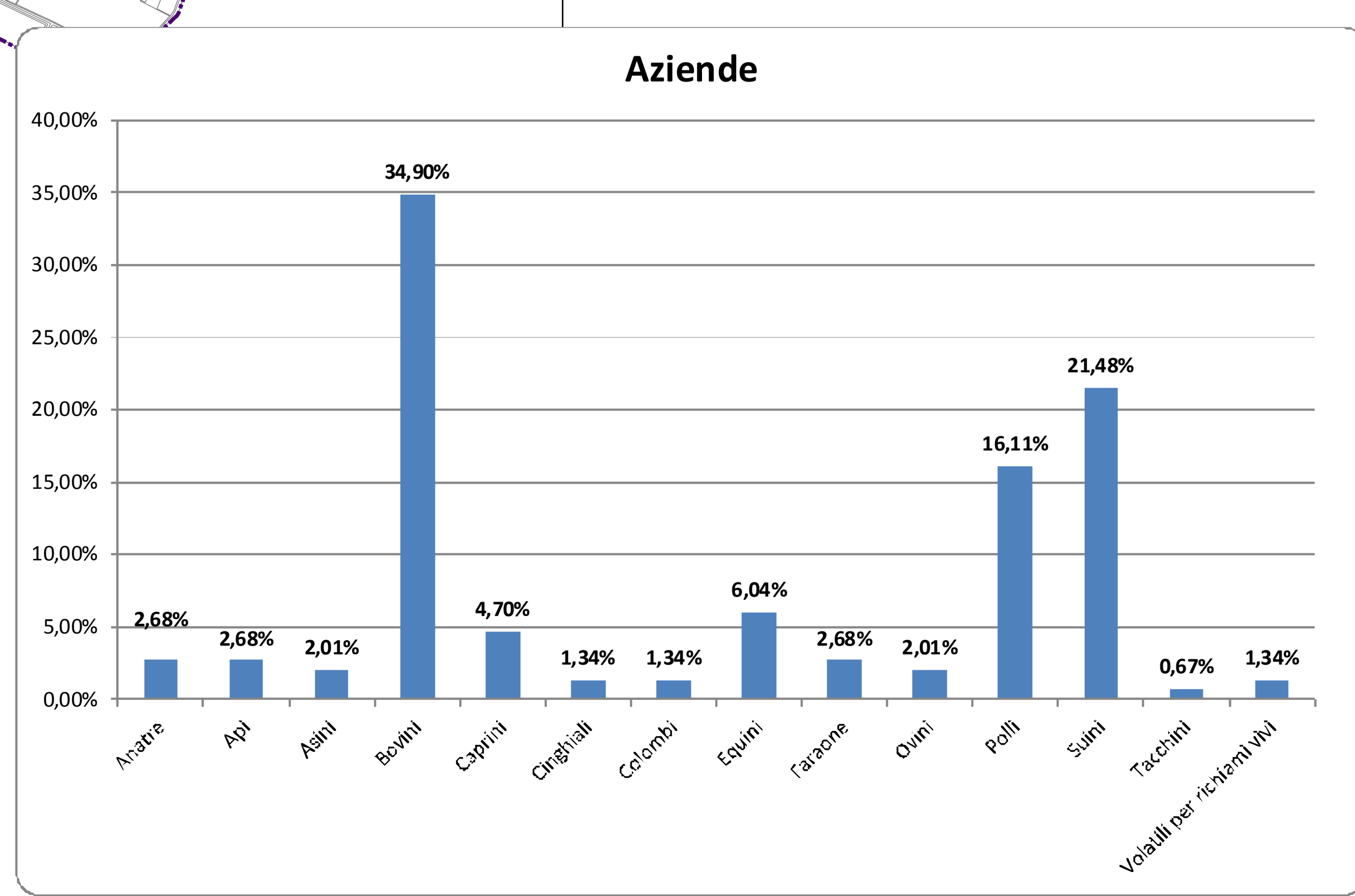
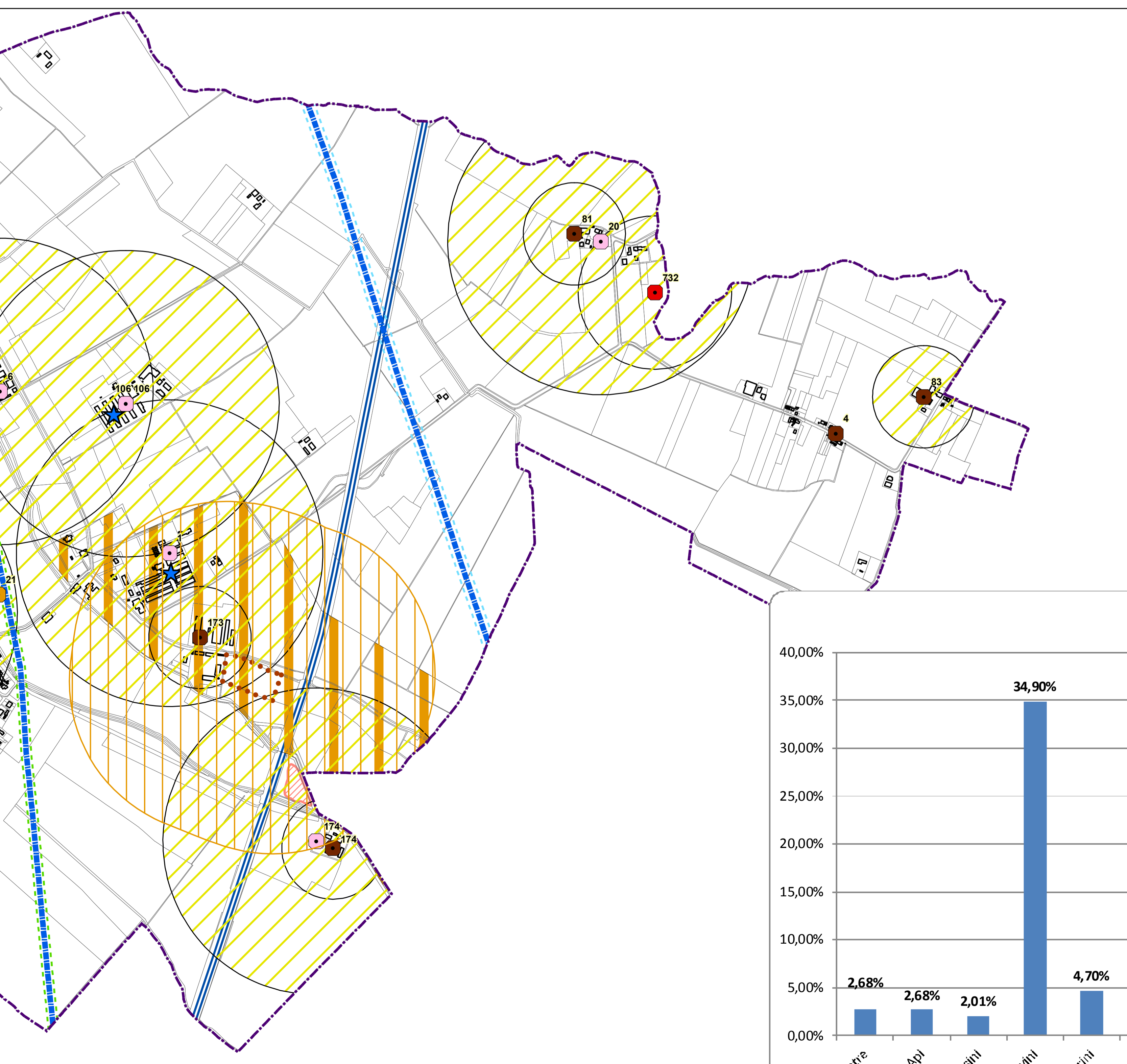


	Numero aziende													Totale capi		
	Totale aziende	Anatre	Api	Asini	Bovini	Caprini	Cinghiali	Colombi	Equini	Farone	Ovini	Polli	Suini		Tacchini	Volatili per richiami vivi
Amatoriale	7															14
Da carne	10					7										317
Galline uova da consumo	13											3				979.665
Ingrasso - finissaggio	15													15		47.038
Ingrasso - svezamento	10												10		13.678	
Ingrasso Familiare (Autoconsumo)	3													3	4	
Ornamentali	3						2					1			284	
Pollastre - uova da consumo	2													2	218.300	
Produzione carne	15	1		1					3	3		6		1	213.915	
Produzione carne bianca	9				9										5.390	
Produzione carne rossa	23				23										8.776	
Produzione miele	4		4												0	
Richiami vivi	2														0	
Riproduzione - ciclo aperto	4												4		20.923	
Riproduzione - ciclo chiuso	2						2								17	
Riproduzione latte trasformazione	15				15										2.503	
Riproduzione linea vacca - vitello	2				2										67	
Riproduzione riproduttori (manze)	3				3										35	
Rurale	5	3									2				305	
Sportivo	1							1							3	
Svezamento	1								1						14.000	
TOTALI	149	4	4	3	52	7	2	9	4	3	24	32	1	2	1.525.234	



Legenda

<ul style="list-style-type: none"> Confine casertale Fotovoltaico da terra Aziende agricole <ul style="list-style-type: none"> Anatre Api Asini Bovini Caprini Cinghiali Colombi Equini Farone Ovini Polli Suini Tacchini Volatili per richiami vivi Aziende in Autorizzazione Integrata Ambientale (AIA) Rispetto allevamenti Allevamenti intensivi <ul style="list-style-type: none"> Impianto di biogas Distanza minima degli impianti di biogas dagli edifici residenziali (600m) 	<ul style="list-style-type: none"> Elettrodotti <ul style="list-style-type: none"> Elettrodotti in conduttori aerei a 132 kV Elettrodotti in conduttori aerei a 220 kV Elettrodotti in conduttori aerei a 380 kV Rispetto elettrodotti in conduttori aerei a 132 kV (19m) Rispetto elettrodotti in conduttori aerei a 220 kV (24m) Rispetto elettrodotti in conduttori aerei a 220 kV (25m) Rispetto elettrodotti in conduttori aerei a 220 kV (27m) Rispetto elettrodotti in conduttori aerei a 380 kV (45m) Metanodotto <ul style="list-style-type: none"> Metanodotto Rispetto metanodotto Aree di tutela delle matrici ambientali <ul style="list-style-type: none"> Aree ad elevata vulnerabilità degli acquiferi Canali che presentano elementi di criticità ambientale Perimetrazione aree a rischio idraulico <ul style="list-style-type: none"> Perimetrazione aree a rischio idraulico Cave <ul style="list-style-type: none"> Cave dismesse rinaturalizzate o da rinaturalizzare Aree degradate <ul style="list-style-type: none"> Giacimenti Aree degradate non utilizzate e non vegetate Siti inquinati <ul style="list-style-type: none"> Siti inquinati per i quali non sono ancora ultimate le opere di bonifica 	<ul style="list-style-type: none"> Viabilità <ul style="list-style-type: none"> Autostrada Viabilità di progetto Zona ferroviaria
---	--	---



Provincia di Mantova
Comune di ROVERBELLA

Piano di Governo del Territorio
Documento di Piano

Adozione: Delibera del Consiglio Comunale n. ___ del ___
Approvazione: Delibera del Consiglio Comunale n. ___ del ___
Pubblicazione: BURL n. ___ del ___

DP12
scala 1:10.000

Criticità
(aziende agricole, elettrodotti, metanodotti)

Architetto Fausto Bianchi
Studio Tecnico Arch. Fausto Bianchi
via Sala 38 - 25048 Edolo (BS)
tel. 0364 73207 - fax. 0364 71156

Progettista: arch. Fausto Bianchi
Coordinamento Generale P.G.T. pian. Fabio Maffezzoni