Legenda

- Confine catastale
- Nuclei di antica formazione
- Tessuto urbano consolidato

Edifici in area agricola

- Fabbricati residenziali
- Fabbricati per altre destinazioni
- Fabbricati per servizi
- Fabbricati rurali
- Edifici non rilevati

Edifici del tessuto urbano consolidato (destinazione principale)

- Residenziale
- Autorimessa
- Commerciale
- Pubblico
- Culto
- Industriale/artigianale
- Agricolo
- Deposito
- Diruto

Piano di Governo del Territorio

PGT22

PR PIANO DELLE REGOLE

Comune di Roverbella

IL SINDACO
Mattia Cortesi

ASSESSORE ALL'URBANISTICA
Alessandra Madella

GRUPPO DI PROGETTAZIONE

Studio Polaris STP s.r.l.
Ugo Bernini
Luigi Moriggi

Engeo s.r.l.
Carlo Caleffi

Con la collaborazione di:

Francesco Cerutti
Kinga Kolaczko
Marco Maffezzoli
Elena Padovani
Matteo Radella
Ekaterina Solomatin
Sergio Toller
Carola Tosoni

IL SEGRETARIO
Paolo Coppola

AREA TECNICA
Fabio Maestrelli
(Responsabile del servizio e del procedimento)

CARTA DELL'USO DEL SUOLO DEGLI EDIFICI DEL TESSUTO URBANO CONSOLIDATO (PGT2013)

PR 02.5

SCALA:

DELIBERA DI ADOZIONE DEL C.C.
n°..... del .....

DELIBERA DI APPROVAZIONE DEL C.C.
n°..... del .....

DATA: DICEMBRE 2023
AGG:

PUBBLICAZIONE SUL B.U.R.L.
n°..... del .....

Documento informatico firmato digitalmente ai sensi dell'art. 21 del D. Lgs. n. 82/2005 e s.m.i.

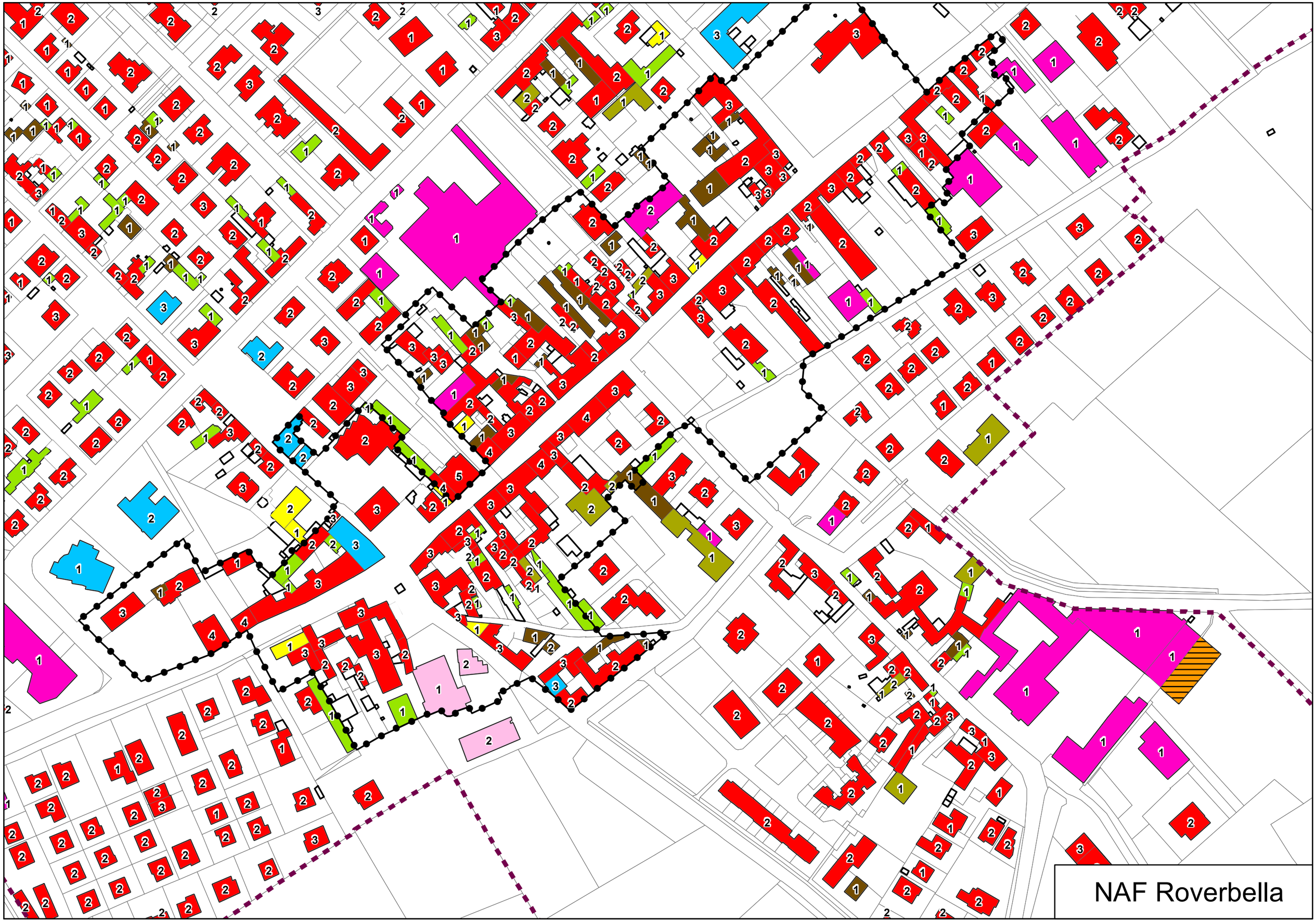
NAF Roverbella

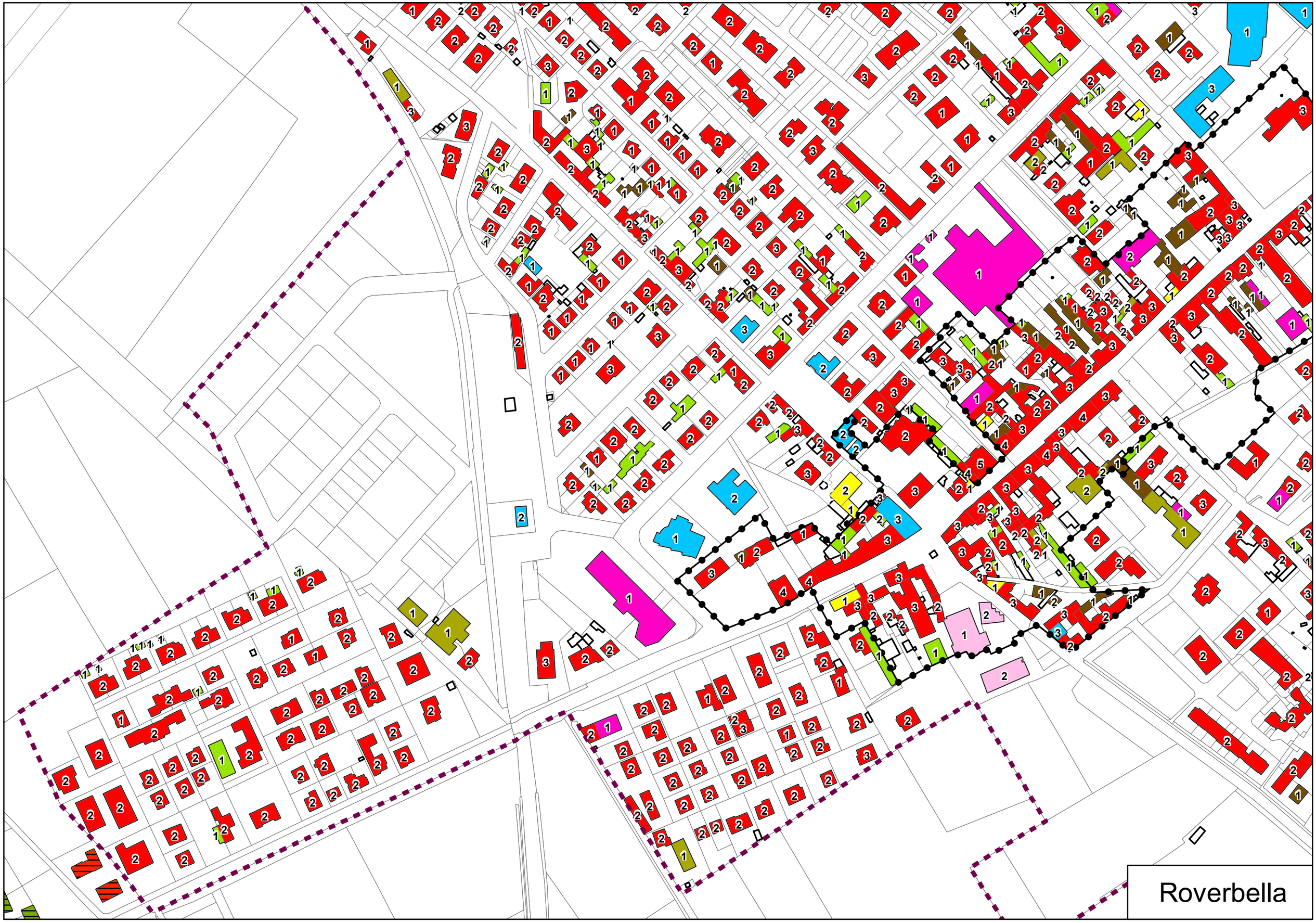
Roverbella

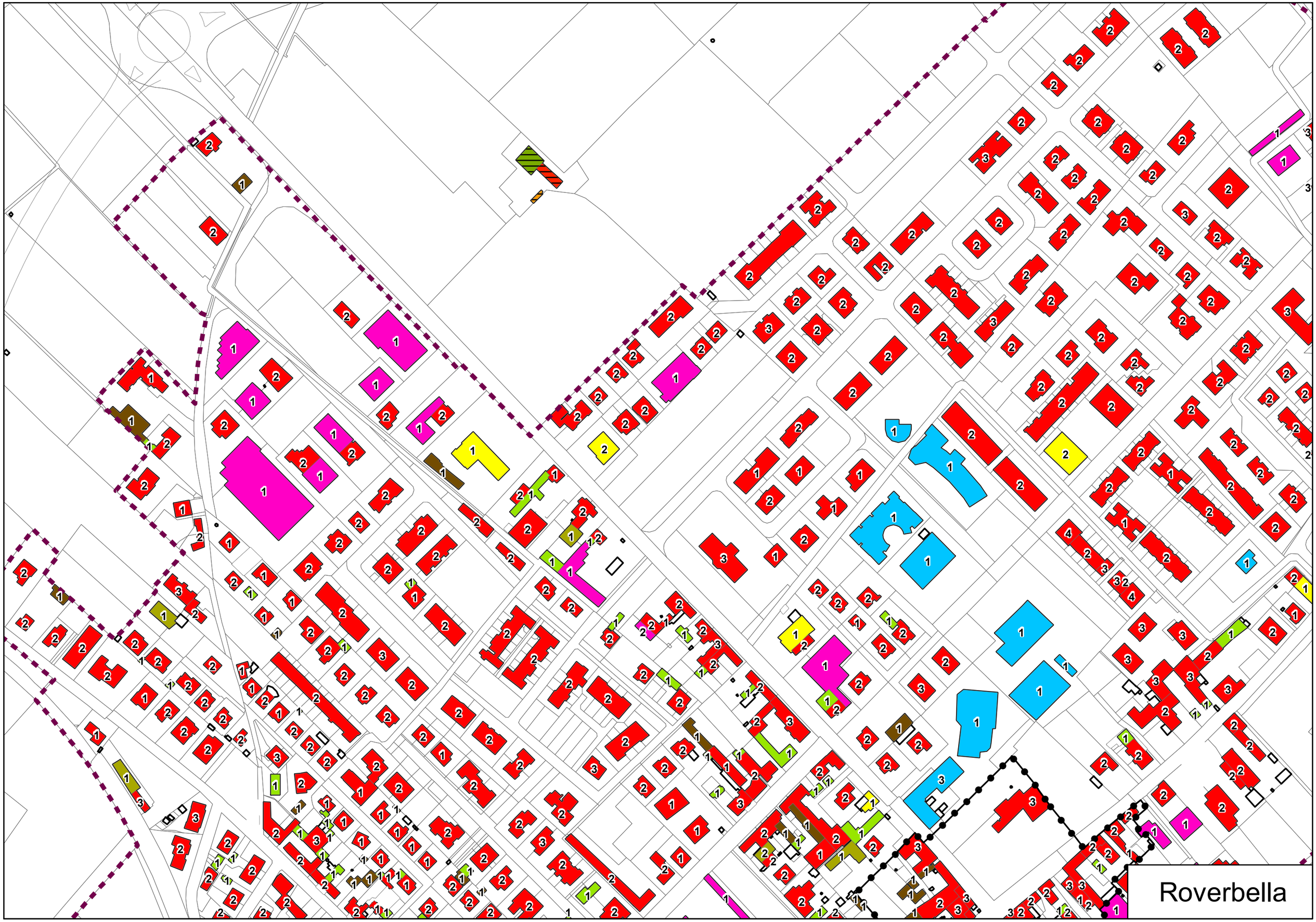
Roverbella

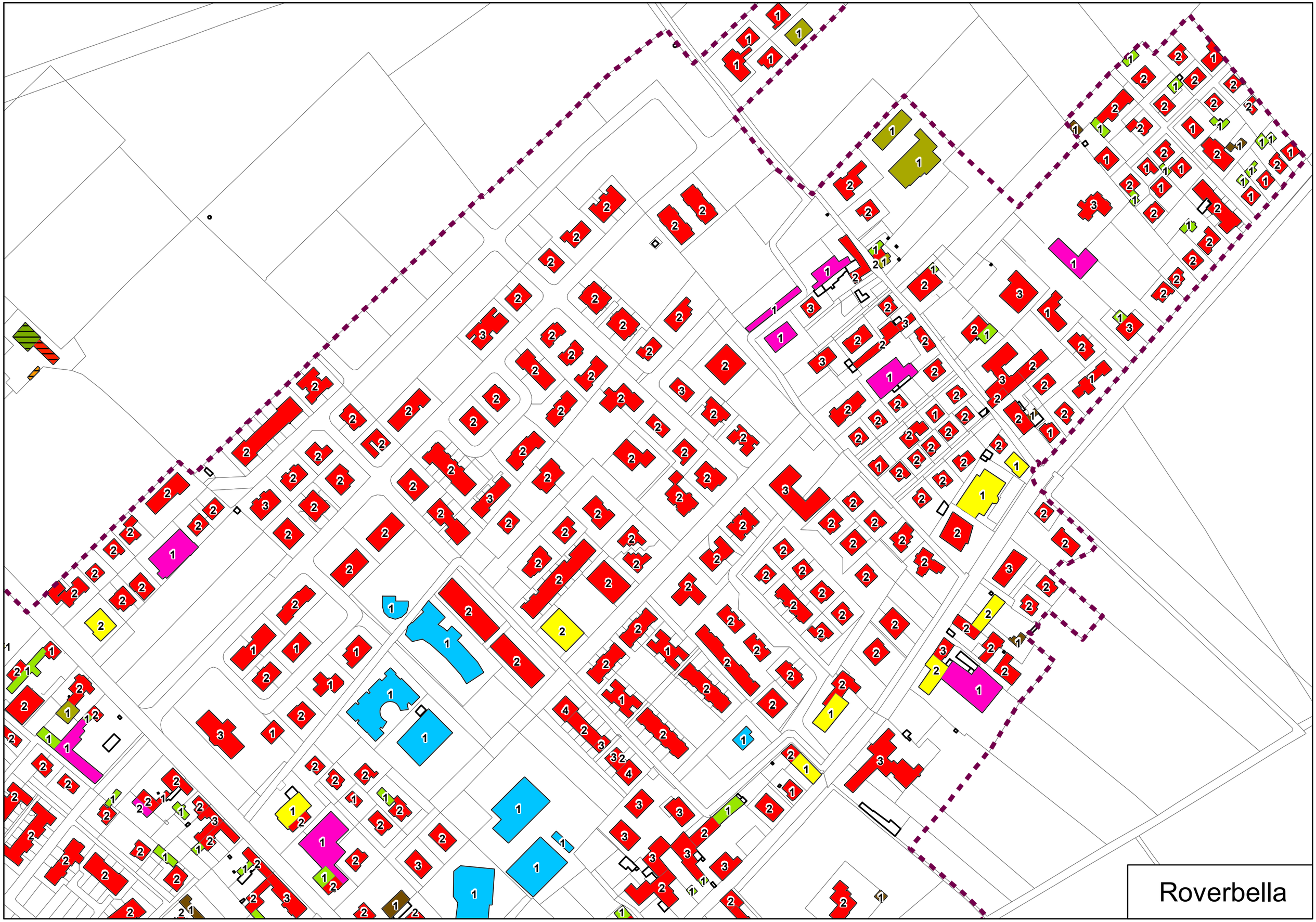
Roverbella

Roverbella - Zona industriale

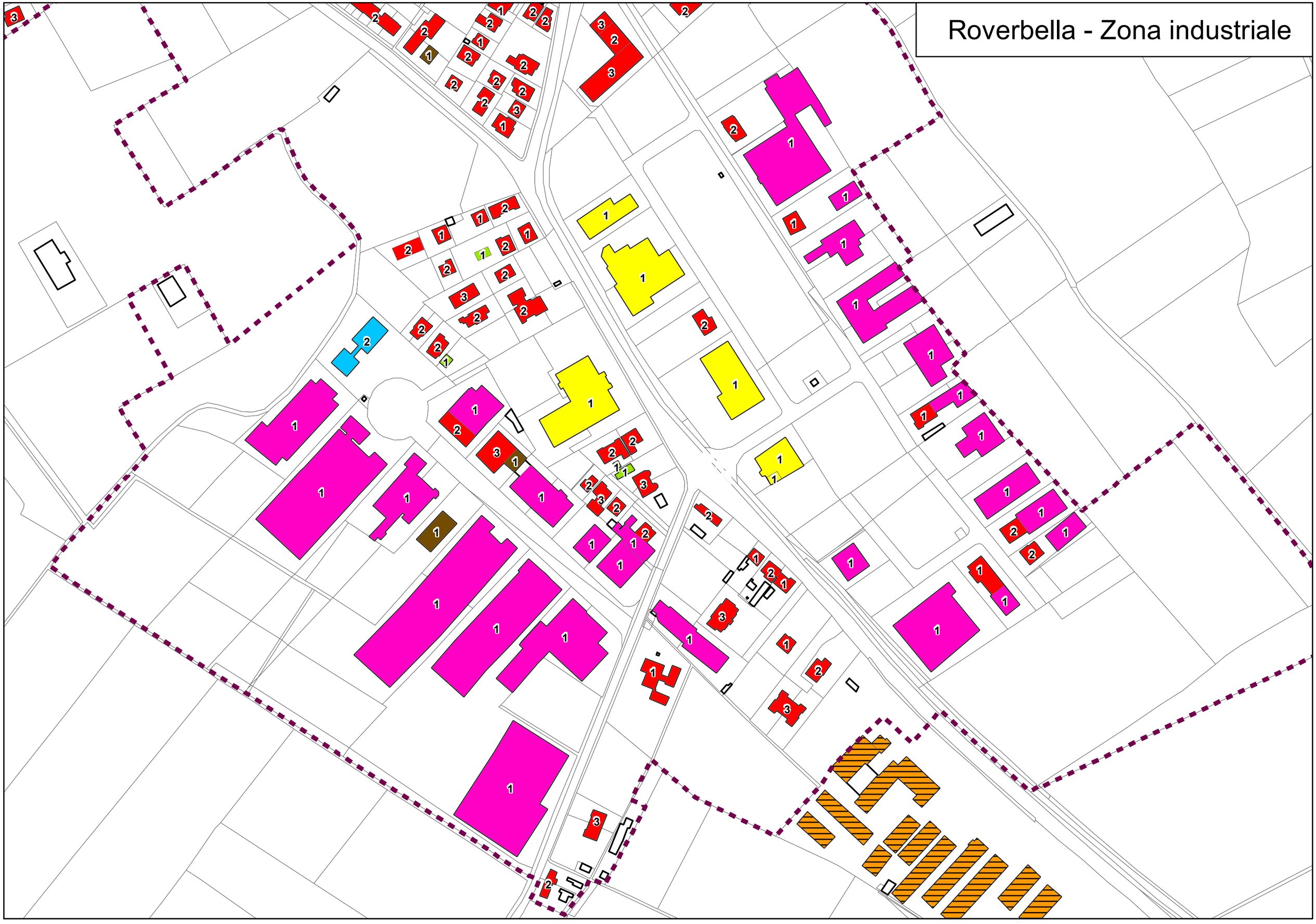

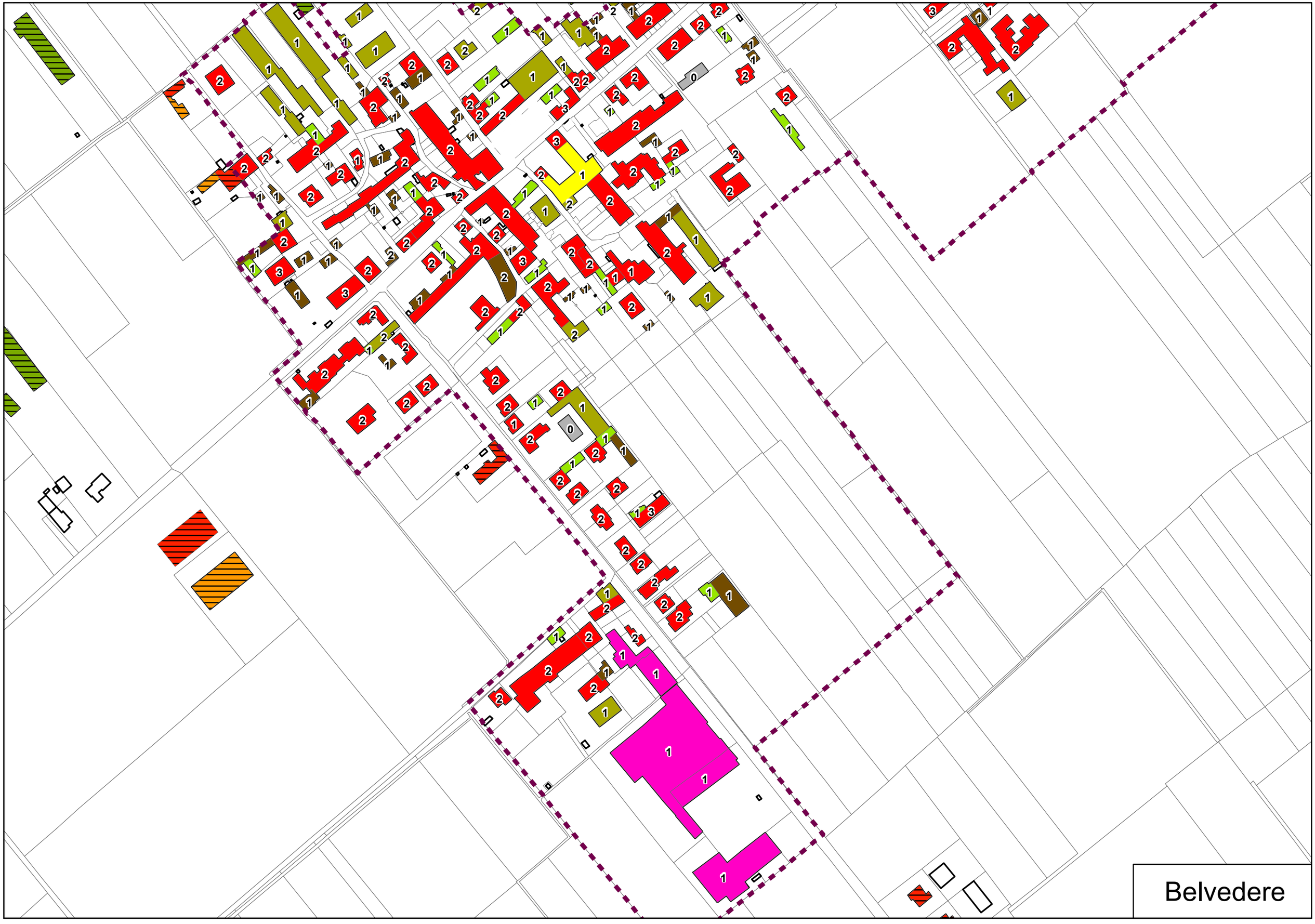
Belvedere

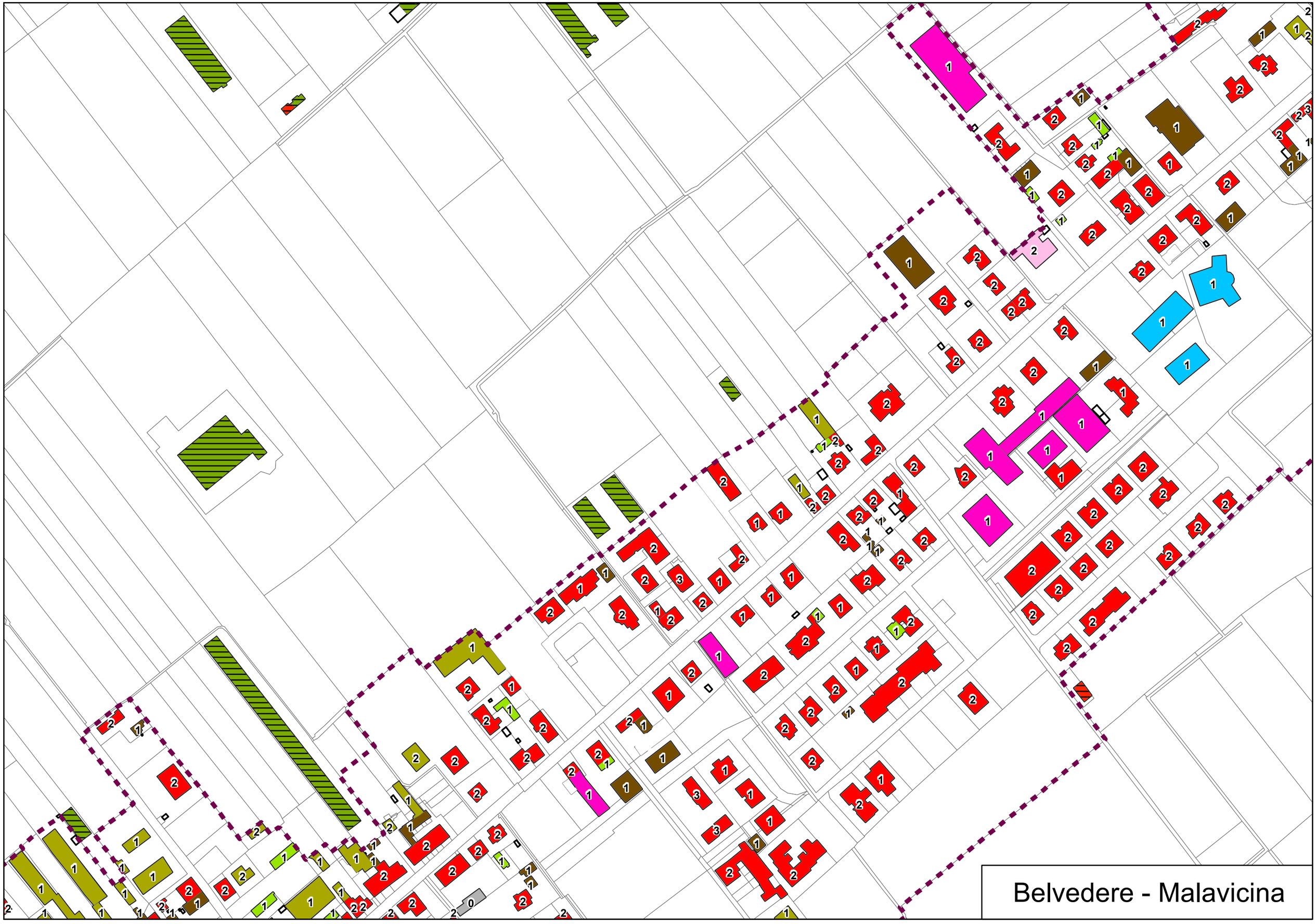
Belvedere - Malavicina

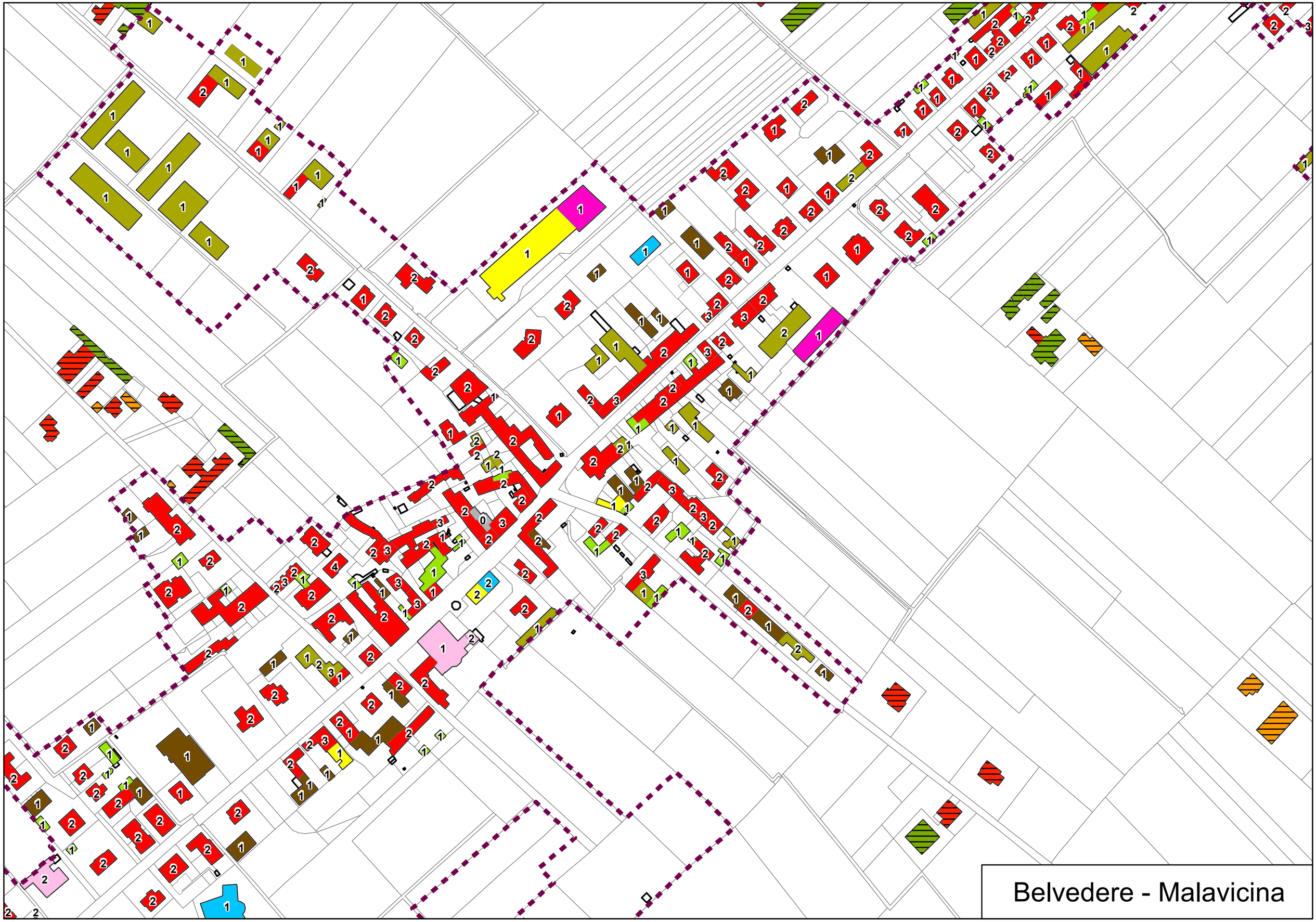
Belvedere - Malavicina

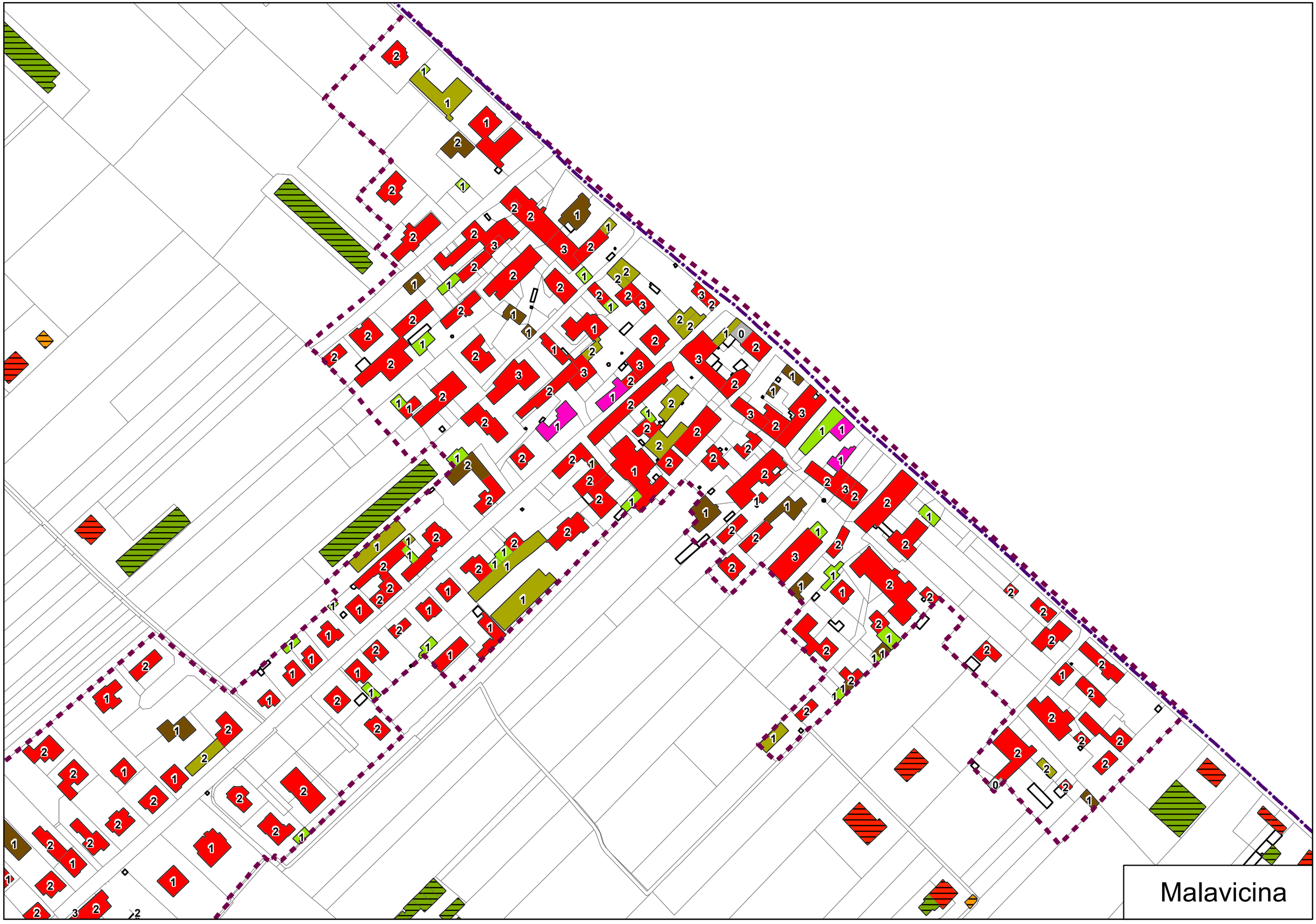
Malavicina

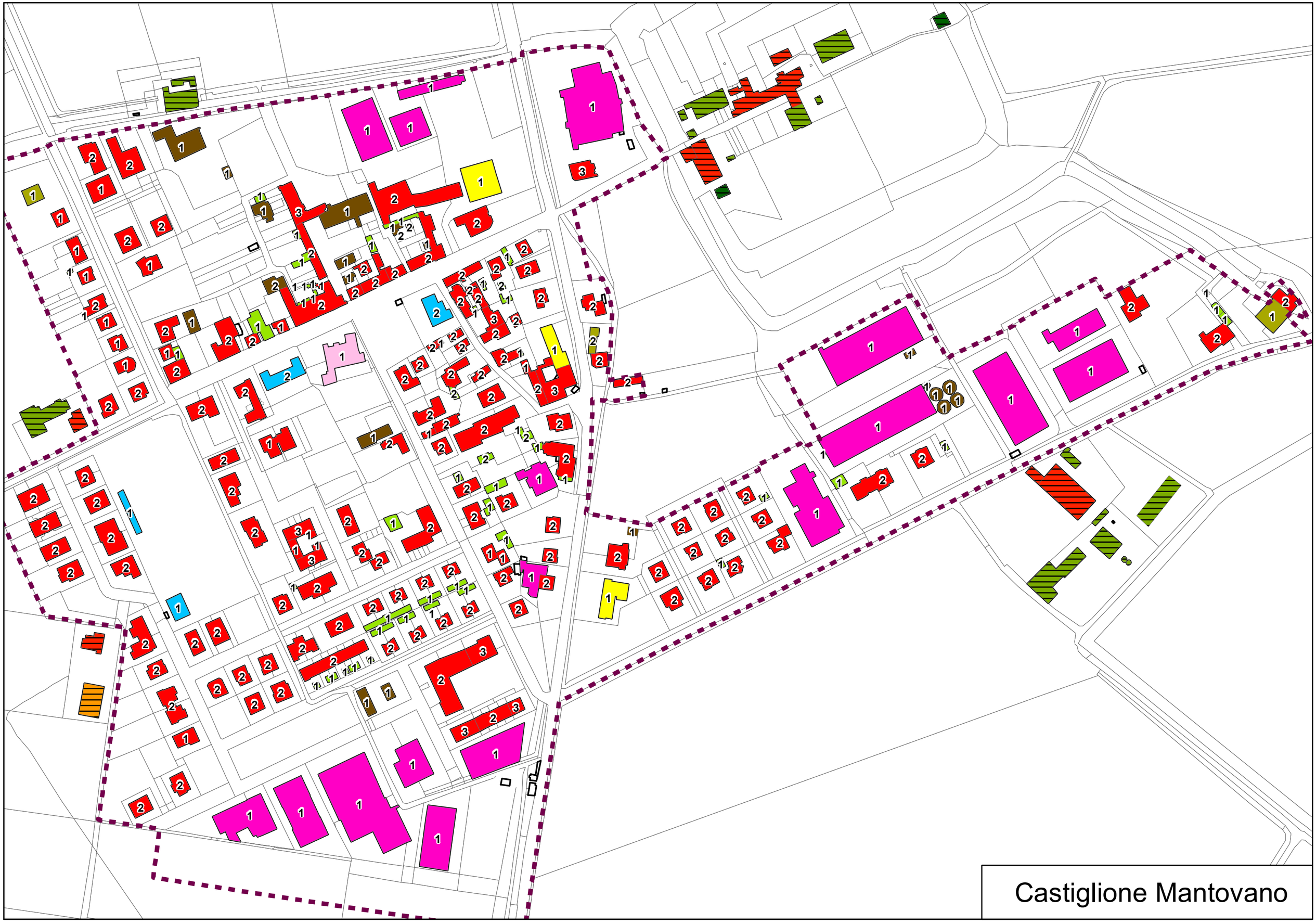
Castiglione Mantovano

Pellaloco

Canedole

1
1
1
1
1
1
1
1
1
1
1
1
1
Località: Paesa

1
1
1
1
1
1
2
1
1
1
1
2
Località: Paesa

Località: Stazione