PROGETTO DI PIANO DI RECUPERO

STATO ATTUALE

VISTA DA NORD

VISTA DA OVEST



VISTA DA EST

VISTA FRONTE alta

PLANIMETRIA FUNZIONALE DI PROGETTO 1:200

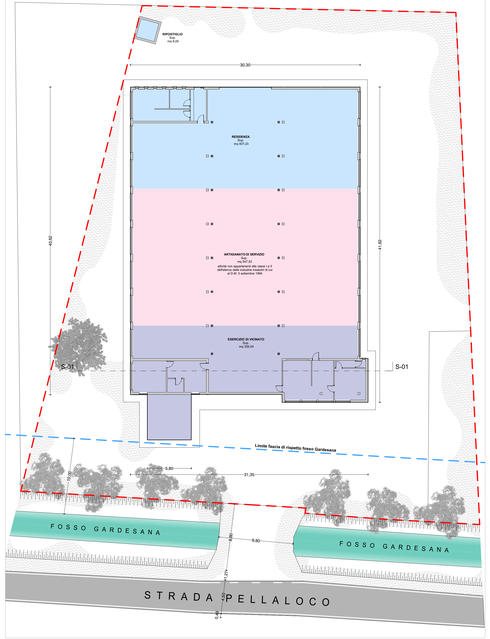

PLANIMETRIA FUNZIONALE ATTUALE 1:200

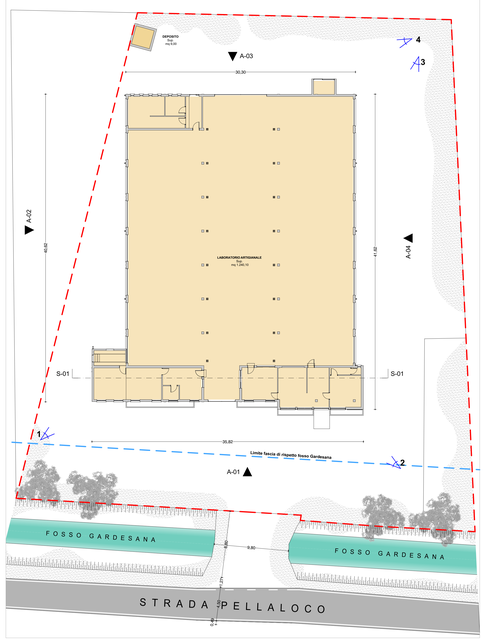

VISTA DA NORD

VISTA DA OVEST



VISTA DA EST

Prospetti e sezione - STATO ATTUALE

PROSPETTO NORD 1:200

PROSPETTO OVEST 1:200

PROSPETTO SUD 1:200

PROSPETTO EST 1:200

SEZIONE S-01 ATTUALE 1:200

DOCUMENTAZIONE FOTOGRAFICA

FOTO 1

FOTO 2

FOTO 3

COMUNE DI ROVERBELLA
PROVINCIA DI MANTOVA

PROGETTO
PIANO DI RECUPERO DI INIZIATIVA PRIVATA "PR08"
FRAZIONE DI PELLALOCO.

OGGETTO: TAVOLA A.02

PLANIMETRIE PIANTE SEZIONI PROSPETTI E PLANIVOLUMETRICO - RILIEVO STATO ATTUALE - PROGETTO PIANO DI RECUPERO
SCALA:
1:200

DATA:
13/02/2019

I PROPRIETARI:
COGHI PAOLA
PERINA LUIGI

I PROGETTISTI:
ARCH. DAL TOSO LILIANA
ARCH. COGHI ELISA

ordine degli Architetti Pianificatori, Paesaggisti e Conservatori Provincia di Rovigo
LILIANA DAL TOSO n° 146